

РЕГИСТАР

модерне архитектуре
и урбанизма у Србији

1945-1990.

REGISTER

*of modern architecture
and urbanism in Serbia*

1945-1990

РЕГИСТАР МОДЕРНЕ АРХИТЕКТУРЕ И УРБАНИЗМА У СРБИЈИ 1945-1990.
REGISTER OF MODERN ARCHITECTURE AND URBANISM IN SERBIA 1945-1990

Издавач

Друштво архитеката Београда - Docomomo Србија
Кнеза Милоша 7а/III, 11000 Београд
www.docomomo-serbia.org

За издавача

Весна Цагић Милошевић
Добривоје Лале Ерић

Уредник

Јелица Јовановић

Лектура и коректура

Јелена Петровић

Превод на енглески

Јелица Јовановић

Дизајн и прелом

Група архитеката

Штампа

Сору Centar KUP, Београд

Тираж

300

ISBN 978-86-89561-09-8



Република Србија
Министарство културе и информисања

Подршка: Министарство културе и информисања Републике Србије

**РЕГИСТАР
МОДЕРНЕ АРХИТЕКТУРЕ И УРБАНИЗМА
У СРБИЈИ 1945-1990.**

REGISTER
OF MODERN ARCHITECTURE AND URBANISM
IN SERBIA 1945-1990

Београд 2018



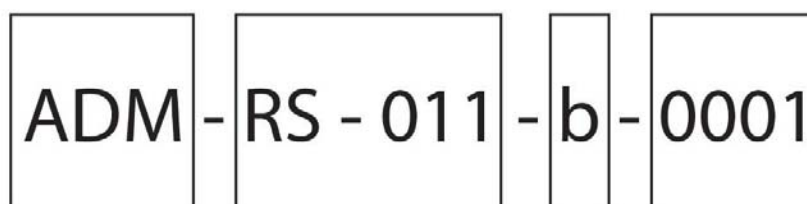
do.co.mo.mo_србија

Регистар модерне архитектуре и урбанизма у Србији 1945-1990 је настао у оквиру редовних активности Do.co.mo.mo. Србија, као део истраживачког подухвата који има за циљ да препозна и мапира објекте и целине које су од кључног значаја за историју модерне архитектуре Србије. Објекти и целине који се налазе у Регистру су евидентирани због својих архитектонских, урбанистичких, техничко-технолошких или канонских вредности због којих су препознати као важни за историју модерне архитектуре Србије. Реч је о грађеном фонду који је релативно нов и тек недавно изашао или ускоро излази из периода препоручене историјске дистанце од тридесет година и стога ретко препознат и стављен под заштиту, што доводи до ситуације да су многи објекти претрпели неадекватне интервенције и измене којима је њихова архитектура деградирана и девастирана.

Регистар је својеврсни документ рекогностификације наслеђа модернизма у Србији, који подразумева основне информације о објекту / урбанистичкој целини и фотографију. *Регистром модерне архитектуре и урбанизма у Србији 1945-1990* тренутно је обухваћено 223 објеката и целина послератне архитектонске продукције у земљи, који су разврстани у осамнаест типологија, препознатих и дефинисаних према Do.co.mo.mo. методологији.

Сваки објекат и целина имају своју јединствену шифру у регистру, која се додељује у виду низа идентификатора исписаних латиничним писмом:

- 1) ознаке типологије, преузете из методологије Do.co.mo.mo. International;
- 2) географске одреднице, која се састоји из ISO ознаке Републике Србије и позивног броја места у којем се објекат / целина налази;
- 3) периодизације модерног покрета у архитектури Србије, при чему је са „а“ означен период 1918-1941. године, а период од 1945-1990. године носи ознаку „b“;
- 4) редног броја у регистру.



типологија географска одредница период редни број

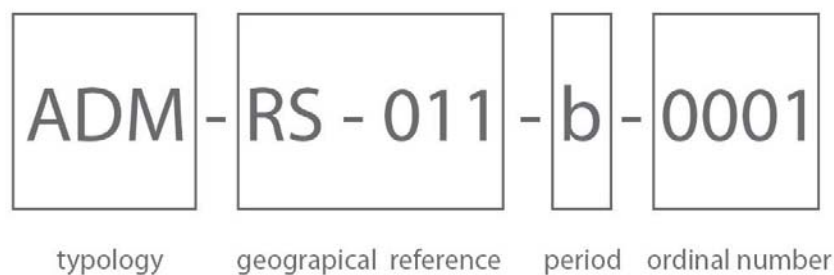
У оквиру ширих урбанистичких, пејзажних и споменичких потеза који су препознати као вредне просторне целине, налазе се издвојени појединачни објекти који су од значаја, а који могу имати редни број дефинисан у односу на целину у оквиру које се налазе. Објекти добијају засебан број који се накнадно додељује, уколико је типологија објекта другачија од целине у оквиру које се објекат налази, попут случаја великих урбанистичких целина Новог Београда и Мајданпека, које садрже објекте различитих намена у оквиру већег просторно-урбанистичког и територијалног обухвата.

The Register of Modern Architecture and Urbanism in Serbia 1945-1990 was created within regular activities Do.co.mo.mo. Serbia, as a part of a research project aimed at identifying and mapping buildings and sites that are of key importance for the history of modern architecture of Serbia. The buildings and sites that are in the Register are listed because of their architectural, urbanism, technical and technological or canonical values, due to which they are recognized as pertinent for the history of modern architecture of Serbia. It is a built stock that is relatively new and had only recently emerged or is emerging from a period of recommended historical distance of thirty years. Therefore, it is rarely recognized and placed under protection, which leads to the situation that many buildings had suffered inadequate interventions and changes, which degraded and devastated their architecture.

The Register is a document of the recognition of the heritage of modernism in Serbia, which includes basic information about the building / site and photography. *The Register of Modern Architecture and Urbanism in Serbia 1945-1990* currently covers 223 buildings and sites of the post-war architectural production in the country, which are classified into eighteen typologies, recognized and defined according to the Do.co.mo.mo. classification methodology.

Each building and site has its own unique code in the register, which is assigned as a set of identifiers, written in Latin letters:

- 1) the typology label, taken from the Do.co.mo.mo. International classification methodology;
- 2) a geographical reference, consisting of the ISO code of the Republic of Serbia and the dial number of the place where the object / site is located;
- 3) periodization of the modern movement in the architecture of Serbia, period from 1918-1941 being marked "a", and the period from 1945-1990 marked "b";
- 4) of the ordinal number in the register.



Within the broader urban, landscape and memorial sites, that have been recognized as valuable spatial units, there are individual buildings / objects of significance, that can have the ordinal number defined in relation to the site, within which they are located. The buildings receive a separate number that is subsequently assigned, if the typology of the building does not match that of the site in which it is located, such as the case of large urban units of New Belgrade and Majdanpek, containing buildings with various purposes within a broader spatial, urban and territorial scope.

ТИПОЛОГИЈЕ

ADM

АДМИНИСТРАТИВНИ ОБЈЕКТИ

Administration

COM

КОМЕРЦИЈАЛНИ ОБЈЕКТИ

Commercial

DEF

ВОЈНИ ОБЈЕКТИ

Defense

EDC

ОБРАЗОВАЊЕ

Education

FAF

ПОЉОПРИВРЕДА, РИБОЛОВ

Farming, Fishing

FNR

МЕМОРИЈАЛНИ ОБЈЕКТИ

Funerary

HLT

ЗДРАВСТВЕНИ ОБЈЕКТИ

Health

IND

ИНДУСТРИЈСКИ ОБЈЕКТИ

Industry

LAW

ЗАКОНОДАВСТВО

Law

LND

ПЕЈЗАЖНО УРЕЂЕЊЕ

Landscape

MON

СПОМЕНИЦИ

Monuments

PBS

ЈАВНЕ УСЛУГЕ

Public services

REC

РЕКРЕАЦИЈА

Recreation

REL

САКРАЛНИ ОБЈЕКТИ

Religion

RES

СТАНОВАЊЕ

Residential

TRC

САОБРАЋАЈ, КОМУНИКАЦИЈА

Transport, Communications

URB


УРБАНИСТИЧКЕ ЦЕЛИНЕ

Urbanism

UNC

НЕСВРСТАНИ ОБЈЕКТИ

Unclassified



РЕГИСТАР

модерне архитектуре
и урбанизма у Србији

1945-1990.

REGISTER

*of modern architecture
and urbanism in Serbia*

1945-1990

ADM

АДМИНИСТРАТИВНИ ОБЈЕКТИ

зграде државне управе
зграде општинске управе
организације цивилног друштва
дипломатска представништва
амбасаде
јавне службе

parliamentary, government, municipal, civic and public buildings
professional institutions, embassies and consular departments
Administration



Палата Федерације, *Novi Beograd La Ville Nouvelle* (1961), стр. 91

ПАЛАТА СРБИЈА

ПРЕДСЕДНИШТВО ВЛАДЕ ФНРЈ, САВЕЗНО ИЗВРШНО ВЕЋЕ, ПАЛАТА ФЕДЕРАЦИЈЕ

Антун Урлих, Владимир Поточњак, Драгица Перак, Златко Нојман (конкурсно решење) Михаило Јанковић (пројекат од 1956. до завршетка радова)

1947 / 1956-1961.

Београд

PALACE OF SERBIA

PRESIDENCY OF THE GOVERNMENT OF FPRY, FEDERAL EXECUTIVE COUNCIL, FEDERATION PALACE

Antun Urlih, Vladimir Potočnjak, Dragica Perak, Zlatko Nojman (competition)

Mihailo Janković (from 1956 until the completion of works)

1947 / 1956-1961

Belgrade

Адреса: Булевар Михајла Пупина 2, 11070 Нови Београд

GPS: 44° 49' 11.77" N, 20° 25' 38.10" E

Шифра: ADM-RS-011-b-0001



Зграда скупштине општине Аранђеловац, фото архива Службе за катастар непокретности Аранђеловац (2015)

ЗГРАДА СКУПШТИНЕ ОПШТИНЕ АРАНЂЕЛОВАЦ

ДРУШТВЕНО-ПОЛИТИЧКИ ЦЕНТАР СО АРАНЂЕЛОВАЦ – ЛАМЕЛА 2

Ранко Радовић, Радмила Николић, Стеван Обрадовић, Александар Миленковић, Миливоје Ђукић
1978.

Аранђеловац

THE BUILDING OF THE ASSEMBLY OF THE MUNICIPALITY OF ARANĐELOVAC

SOCIETAL-POLITICAL CENTER ARANĐELOVAC - LAMELA 2

Ranko Radović, Radmila Nikolić, Stevan Obradović, Aleksandar Milenković, Milivoje Djukić


1978

Arandjelovac

Адреса: Венац слободе 10, 34300 Аранђеловац

GPS: 44° 18' 24.16"N, 20° 33' 25.40" E

Шифра: ADM-RS-034-b-0002



Зграда Службе друштвеног књиговодства у Београду, фото архива Урбанистичког завода Београда (н.д.)

ЗГРАДА СЛУЖБЕ ДРУШТВЕНОГ КЊИГОВОДСТВА У БЕОГРАДУ

УПРАВА ЗА ЈАВНИ ДУГ МИНИСТАРСТВА ФИНАНСИЈА

Петар Вуловић

1969.

Београд

BUILDING OF THE SOCIETAL ACCOUNTING SERVICE IN BELGRADE

PUBLIC DEBT AGENCY OF THE MINISTRY OF FINANCE

Petar Vulović

1969

Belgrade

Адреса: Поп Лукина 7-9, 11000 Београд

GPS: 44°48'55.9"N 20°27'12.4"E

Шифра: ADM-RS-011-b-0003



Зграда Урбанистичког завода Београда и Завода за изградњу Београда, *Каталог Завода за изградњу Београда* (1991)

ЗГРАДА УРБАНИСТИЧКОГ ЗАВОДА БЕОГРАДА И ЗАВОДА ЗА ИЗГРАДЊУ БЕОГРАДА

ПОСЛОВНА ЗГРАДА УРБАНИСТИЧКОГ ЗАВОДА ГРАДА БЕОГРАДА
И ДИРЕКЦИЈЕ ЗА ИЗГРАДЊУ И РЕКОНСТРУКЦИЈУ ГРАДА БЕОГРАДА

Бранислав Јовин

1971.

Београд

**BUILDING OF THE URBAN PLANNING INSTITUTE OF BELGRADE
AND THE INSTITUTE FOR CONSTRUCTION OF BELGRADE**

BUILDING OF THE URBAN PLANNING INSTITUTE OF BELGRADE
AND DIRECTORATE FOR CONSTRUCTION AND RECONSTRUCTION OF THE CITY OF BELGRADE

Branislav Jovin

1971

Belgrade

Адреса: Булевар деспота Стефана 56, 11000 Београд

GPS: 44°49'00.2"N 20°28'18.3"E

Шифра: ADM-RS-011-b-0004



Зграда Службе друштвеног књиговодства у Краљеву, лична архива Петра Вуловића (н.д.)

ЗГРАДА СЛУЖБЕ ДРУШТВЕНОГ КЊИГОВОДСТВА У БЕОГРАДУ

ПОРЕСКА УПРАВА - ФИЛИЈАЛА КРАЉЕВО

Петар Вуловић

1973.

Краљево

BUILDING OF THE SOCIETAL ACCOUNTING SERVICE IN KRALJEVO

TAX ADMINISTRATION OFFICE KRALJEVO

Petar Vulović

1973

Kraljevo

Адреса: Цара Душана 41, 36000 Краљево

GPS: 43°43'31.4"N 20°41'18.2"E

Шифра: ADM-RS-036-b-0005



Зграда Службе друштвеног књиговодства у Нишу, Александар Вукојевић, 50 година архитектуре Ниша
1970-1990 (2012)

ЗГРАДА СЛУЖБЕ ДРУШТВЕНОГ КЊИГОВОДСТВА У НИШУ

ПОРЕСКА УПРАВА - РЕГИОНАЛНИ ЦЕНТАР НИШ

Бора Спасић

1971.

Ниш

BUILDING OF THE SOCIETAL ACCOUNTING SERVICE IN NIŠ

TAX ADMINISTRATION OFFICE - REGIONAL CENTER NIŠ

Bora Spasić


1971

Niš

Адреса: Генерала Милојка Лешјанина 19, 18106 Ниш

GPS: 43°19'13.7"N 21°53'38.4"E

Шифра: ADM-RS-018-b-0006



Општина Панчево, колекција Милоша Јуришића (н.д.)

ОПШТИНА ПАНЧЕВО

ЗГРАДА СКУПШТИНЕ ОПШТИНЕ ПАНЧЕВО

Војислав Ивановић

1961.

Панчево

MUNICIPALITY OF PANČEVO

THE BUILDING OF THE ASSEMBLY OF PANČEVO MUNICIPALITY

Vojislav Ivanović


1961

Pančevo

Адреса: Трг краља Петра I 2-4, 26101 Панчево

GPS: 44°52'12.1"N 20°38'24.8"E

Шифра: ADM-RS-026-b-0007



Општина Нови Београд, *Архитектура урбанизам 40*, стр. 47 (1966)

ГРАДСКА ОПШТИНА НОВИ БЕОГРАД

ЗГРАДА СКУПШТИНЕ ОПШТИНЕ НОВИ БЕОГРАД

Стојан Максимовић, Бранислав Јовин

1961-1969 / 1973.

Београд

MUNICIPALITY OF NOVI BEOGRAD

THE BUILDING OF THE ASSEMBLY OF NOVI BEOGRAD MUNICIPALITY

Stojan Maksimović, Branislav Jovin

1961-1969 / 1973

Belgrade

Адреса: Булевар Михаила Пупина 167, 11070 Нови Београд

GPS: 44°49'23.0"N 20°24'47.7"E

Шифра: ADM-RS-011-b-0008



Општина Врачар, колекција Милоша Јуришића (н.д.)

ГРАДСКА ОПШТИНА ВРАЧАР

ЗГРАДА НАРОДНОГ ОДБОРА ОПШТИНЕ ВРАЧАР

Алексеј Бркић

1967.

Београд

CITY MUNICIPALITY VRAČAR

BUILDING OF THE NATIONAL COMMITTEE OF THE MUNICIPALITY OF VRAČAR

Aleksej Brkić

1967

Belgrade

Адреса: Његошева 77, 11000 Београд

GPS: 44°48'02.4"N 20°28'27.6"E

Шифра: ADM-RS-011-b-0009



Дом штампе, Београд 1945-1975, стр. 127 (1978)

ДОМ ШТАМПЕ

Ратомир Богојевић

1958.

Београд

PRESS CENTER
Ratomir Bogojević
1958
Belgrade

Адреса: Трг Републике 5, 11000 Београд

GPS: 44°48'56.4"N 20°27'36.5"E

Шифра: ADM-RS-011-b-0010



Зграда социјалног осигурања, Београд 1945-1975, стр. 163 (1978)

ЗГРАДА СОЦИЈАЛНОГ ОСИГУРАЊА

Алексеј Бркић

1962.

Београд

BUILDING OF SOCIAL SECURITY

Aleksej Brkić

1962

Belgrade

Адреса: Немањина 30, 11000 Београд

GPS: 44°48'11.9"N 20°27'49.9"E

Шифра: ADM-RS-011-b-0011



Дом инжењера и техничара, Академија архитектуре Србије РАД - ДЕЛА - КОМЕНТАРИ, стр. 183 (н.д.)

ДОМ ИНЖЕЊЕРА И ТЕХНИЧАРА

Радивоје Томић

1968.

Београд

THE HOUSE OF ENGINEERS AND TECHNICIANS

Radivoje Tomić

1968

Belgrade

Адреса: Кнеза Милоша 9, 11000 Београд

GPS: 44°48'33.9"N 20°27'54.6"E

Шифра: ADM-RS-011-b-0012



Пословни центар Ушће, фото архива Урбанистичког завода Београда (н.д.)

ПОСЛОВНИ ЦЕНТАР УШЋЕ

Душан Миленковић, Мирјана Маријановић, Михаило Јанковић
1965.
Београд

BUSINESS CENTER UŠĆE (CONFLUENCE)

Dušan Milenković, Mihailo Janković, Mirjana Marijanović
1965
Belgrade

Адреса: Булевар Михајла Пупина 6, 11070 Нови Београд
GPS: 44°48'59.0"N 20°26'12.7"E
Шифра: ADM-RS-011-b-0013



Административна зграда Владе Републике Србије, *Архитектура урбанизам 53-54*, стр. 131 (1968)

АДМИНИСТРАТИВНА ЗГРАДА ВЛАДЕ РЕПУБЛИКЕ СРБИЈЕ

Богдан Игњатовић

1969.

Београд

GOVERNMENT ADMINISTRATION BUILDING OF THE REPUBLIC OF SERBIA

Bogdan Ignjatović

1969

Belgrade

Адреса: Немањина 22-26, 11000 Београд

GPS: 44°48'13.8"N 20°27'45.3"E

Шифра: ADM-RS-011-b-0014



Управа царине, Београд 1945-1975, стр. 215 (1978)

УПРАВА ЦАРИНЕ

Владимир Блажин
1971.
Београд

ADMINISTRATION OF CUSTOMS

Vladimir Blažin
1971
Belgrade

Адреса: Булевар Зорана Ћинђића 155/а, 11070 Нови Београд
GPS: 44°49'23.7"N 20°24'18.8"E
Шифра: ADM-RS-011-b-0015



Општина Крагујевац, колекција Милоша Јуришића (н.д.)

ОПШТИНА КРАГУЈЕВАЦ

Миладин Прљевић

1949, 1961.

Крагујевац

KRAGUJEVAC MUNICIPALITY

Miladin Prljević

1949, 1961

Kragujevac

Адреса: Трг слободе 3, 34000 Крагујевац

GPS: 44°00'48.0"N 20°55'11.3"E

Шифра: ADM-RS-034-b-0016



Административна зграда, *Архитектура урбанизам 97*, стр. 21 (1985)

ЗГРАДА МИНИСТАРСТВА УНУТРАШЊИХ ПОСЛОВА СРБИЈЕ

ЗГРАДА РСУП НА ГУБЕРЕВЦУ

Иван Антић, Анђелија Милошевић

1983.

Београд

BUILDING OF THE MINISTRY OF INTERNAL AFFAIRS OF SERBIA

BUILDING OF THE RSUP IN GUBEREVAC

Ivan Antić, Anđelija Milošević

1983

Belgrade

Адреса: Кнеза Милоша 103, 11000 Београд

GPS: 44°47'53.7"N 20°27'10.5"E

Шифра: ADM-RS-011-b-0017



Нова зграда савезних органа СИВ 3, *Архитектура урбанизам 88-89*, стр. 53 (1982)

НОВА ЗГРАДА САВЕЗНИХ ОРГАНА СИВ 3

СИВ3 - ЗГРАДА ВЛАДЕ РЕПУБЛИКЕ СРБИЈЕ

Љупко Ћурчић, Милорад Ристић

1980.

Београд

NEW BUILDING OF FEDERAL AUTHORITIES SIV 3

SIV3 - BUILDING OF THE GOVERNMENT OF THE REPUBLIC OF SERBIA

Ljupko Ćurčić, Milorad Ristić


1980

Belgrade

Адреса: Омладинских бригада 1, 11070 Нови Београд

GPS: 44°49'19.0"N 20°24'48.0"E

Шифра: ADM-RS-011-b-0018



Кабинет за народну одбрану, *Архитектура XX века у Војводини*, стр. 275 (2010)

КАБИНЕТ ЗА НАРОДНУ ОДБРАНУ

Славко Николић
1974.
Сремска Митровица

CABINET FOR NATIONAL DEFENSE

Slavko Nikolić
1974
Sremska Mitrovica

Адреса: -, 22000 Сремска Митровица
GPS: -
Шифра: ADM-RS-022-b-0019



Пословни блок и зграда Инекс, Урош Мартиновић, *Водич кроз модерну архитектуру Београда*, стр. 75 (2002)

ПОСЛОВНИ БЛОК И ЗГРАДА ИНЕКС
ГРАДСКА УПРАВА ГРАДА БЕОГРАДА
Урош Мартиновић
1985.
Београд

BUSINESS BLOCK AND "INEKS" HEADQUARTERS
CITY ADMINISTRATION OF BELGRADE
Uroš Martinović
1985
Belgrade


Адреса: Краљице Марије 1/XI, 11000 Београд
GPS: 44°48'34.3"N 20°28'34.5"E
Шифра: ADM-RS-011-b-0020

COM

КОМЕРЦИЈАЛНИ ОБЈЕКТИ

банке
пијаце и маркети
канцеларијски и пословни простор
јавни објекти
кафане, ресторани, кафеи
трговина
услужне делатности
складишта и магацини

banks, markets, offices, public houses, restaurants, cafés
retailing, service premises, storage buildings
Commercial



Округли павиљон Сајма текстила у Лесковцу, *Архитектура урбанизам 14*, стр. 28 (1962)

ОКРУГЛИ ПАВИЉОН САЈМА ТЕКСТИЛА У ЛЕСКОВЦУ

ШАЈКАЧА

Стјепан Залежак, Едмонд Балгач

1959.

Лесковац

ROUND PAVILION OF THE TEXTILE FAIR IN LESKOVAC

ŠAJKAČA

Stjepan Zalezak, Edmond Balgač

1959

Leskovac

Адреса: Млинска бб, 16000 Лесковац

GPS: 42°59'35.6"N 21°56'57.4"E

Шифра: COM-RS-016-b-0001



Београдски сајам, колекција Милоша Јуришића (н.д.)

БЕОГРАДСКИ САЈАМ

Бранко Жежељ, Милан Крстић, Милорад Пантовић
1954.

Београд

BELGRADE FAIR

Branko Žeželj, Milan Krstić, Milorad Pantović
1954

Belgrade

Адреса: Булевар војводе Мишића 14, 11000 Београд
GPS: 44°47'44.3"N 20°26'02.6"E
Шифра: COM-RS-011-b-0002



Зграда НИП Политика, колекција Милоша Јуришића

ЗГРАДА НОВИНСКЕ КУЋЕ „ПОЛИТИКА“
НОВИНСКО ИЗДАВАЧКА КУЋА „ПОЛИТИКА“
Угљеша Богуновић и Слободан Јањић
1968.
Београд

OFFICE BUILDING NIP POLITIKA
PREVIOUS NAMES: NEWSPAPER PUBLISHING HOUSE POLITIKA
Uglješa Bogunović and Slobodan Janjić
1968
Belgrade

Адреса: Македонска 29, 11000 Београд
GPS: 44°48'56.6"N 20°27'53.8"E
Шифра: COM-RS-011-b-0003



Зграда Енергопројекта, фото-архива Енергопројекта

ЗГРАДА ЕНЕРГОПРОЈЕКТА

ПРВА ПОСЛОВНА ЗГРАДА ЕНЕРГОПРОЈЕКТА, БЕОБАНКА
Милица Штерић
1960.
Београд

BUILDING OF ENERGOPROJEKT

THE FIRST BUSINESS BUILDING OF ENERGOPROJEKT, BEOBANKA
Milica Šterić
1960
Belgrade

Адреса: Зелени венац 18, 11000 Београд
GPS: 44°48'53.2"N 20°27'24.9"E
Шифра: COM-RS-011-b-0004



Дом Синдиката, колекција Милоша Јуришића (н.д.)

ДОМ СИНДИКАТА

Бранко Петричић

1955.

Београд

TRADE UNIONS BUILDING

Branko Petričić

1955

Belgrade

Адреса: Трг Николе Пашића 5а, Дечанска 14, 11000 Београд

GPS: 44°48'46.8"N 20°27'44.5"E

Шифра: COM-RS-011-b-0005



Хемпро, колекција Милоша Јуришића (н.д.)

ПОСЛОВНА ЗГРАДА „ХЕМПРО“

ПОСЛОВНА ЗГРАДА „ИНВЕСТ-ИМПОРТА“

АДМИНИСТРАТИВНА ЗГРАДА ИЗВРШНОГ ВЕЋА НР СРБИЈЕ

Алексеј Бркић

1957.

Београд

BUSINESS BUILDING "HEMPRO"

BUSINESS BUILDING "INVEST-IMPORT"

ADMINISTRATIVE BUILDING OF EXECUTIVE COUNCIL NR SERBIA

Aleksej Brkić

1957

Belgrade

Адреса: Теразије 10, 11000 Београд

GPS: 44°48'51.4"N 20°27'36.9"E

Шифра: COM-RS-011-b-0006



Робна кућа „Базар“, *Архитектура XX века у Војводини*, стр. 282 (1972)

РОБНА КУЋА „БАЗАР“
РОБНА КУЋА „СТОТЕКС“
Милан Михелич
1972.
Нови Сад

DEPARTMENT STORE "BAZAR"
DEPARTMENT STORE "STOTEKS"
Milan Mihelič
1972.
Novi Sad

Адреса: Булевар Михајла Пупина 1, 21000 Нови Сад
GPS: 45°15'13.4"N 19°50'38.7"E
Шифра: COM-RS-021-b-0007



Робна кућа Ниш, колекција Милоша Јуришића (н.д.)

РОБНА КУЋА НИШ

Владислав Владисављевић
1956.
Ниш

DEPARTMENT STORE NIŠ
Vladislav Vladislavljević
1956
Niš

Адреса: Обреновићева 1, 18000 Ниш
GPS: 43°19'14.4"N 21°53'44.0"E
Шифра: COM-RS-018-b-0008



Палата Београд, разгледница, колекција Јелице Јовановић

ПАЛАТА БЕОГРАД

Бранко Пешић
1974.
Београд

PALACE BELGRADE

Branko Pešić
1974
Belgrade

Адреса: Краља Милана 5, 11000 Београд
GPS: 44°48'25.9"N 20°27'50.3"E
Шифра: COM-RS-011-b-0009



Нишка банка, Александар Вукојевић, 50 објеката архитектуре Ниша 1970-1990. (2012)

ОТП БАНКА
НИШКА БАНКА
Љупка Ковачевић
1989.
Ниш

ОТП BANK
NIŠ BANK
Ljupka Kovačević
1989
Niš

Адреса: Николе Пашића 32, 18000 Ниш
GPS: 43°19'06.2"N 21°53'42.4"E
Шифра: COM-RS-018-b-0010



Зграда Енергопројекта, Љ. Костић, М. Рувидић, *Архитектура урбанизам* 92, стр. 22 (1983)

ЗГРАДА ЕНЕРГОПРОЈЕКТА

Александар Кековић

1982.

Београд

BUILDING OF ENERGOPROJEKT

Aleksandar Keković

1982

Belgrade

Адреса: Булевар Михајла Пупина 12, 11070 Нови Београд

GPS: 44°49'29.9"N 20°24'58.0"E

Шифра: COM-RS-011-b-0011



Робна кућа „Коцка“ у Крушевцу, Јелица Јовановић (2018)

РОБНА КУЋА „КОЦКА“

-

1970.

Крушевац

DEPARTMENT STORE "KOCKA" (CUBE)

-

1970

Kruševac

Адреса: Трг косовских јунака бб, 37000 Крушевац

GPS: 43°34'58.8"N 21°19'36.1"E

Шифра: COM-RS-037-b-0012



Дом синдиката Крушевац, разгледница, Историјски архив Крушевца (н.д.)

ДОМ СИНДИКАТА КРУШЕВАЦ

Милена Ђорђевић, Сибин Ђорђевић
1967.
Крушевац

TRADE UNIONS BUILDING
Milena Đorđević, Sibin Đorđević
1967
Kruševac

Адреса: Трг косовских јунака 6, 37000 Крушевац
GPS: 43°34'55.2"N 21°19'37.7"E
Шифра: COM-RS-037-b-0013

DEF

ВОЈНИ ОБЈЕКТИ

утврђења
војна постројења
објекти војне управе

fortifications, military installations, military administration
Defense



Угао Кнеза Милоша и Немањине, Бранибор Дебељковић, *Урбанизам Београда* 17, стр. 31 (1972)

КОМПЛЕКС ГЕНЕРАЛШТАБА ВОЈСКЕ СРБИЈЕ И МИНИСТАРСТВА ЗА ОДБРАНУ У БЕОГРАДУ
ЗГРАДЕ ГЕНЕРАЛШТАБА ВОЈСКЕ ЈУГОСЛАВИЈЕ / СРБИЈЕ И ЦРНЕ ГОРЕ И МИНИСТАРСТВА ОДБРАНЕ,
ДРЖАВНИ СЕКРЕТАРИЈАТ ЗА ПОСЛОВЕ НАРОДНЕ ОДБРАНЕ (ДСЗПНО), ДРЖАВНИ СЕКРЕТАРИЈАТ ЗА
НАРОДНУ ОДБРАНУ (ДСНО)

Никола Добровић

1965.

Београд

**COMPLEX OF THE GENERALSTAFF OF MILITARY OF SERBIA
AND THE MINISTRY OF DEFENSE IN BELGRADE**

BUILDINGS OF THE GENERALSTAFF OF THE MILITARY YUGOSLAVIA / SERBIA AND MONTENEGRO AND THE
MINISTRY OF DEFENSE, NATIONAL DEFENSE SECRETARIAT

Nikola Dobrović


1956

Belgrade

Адреса: Кнеза Милоша 33-41, 11000 Београд

GPS: 44°48'20.4"N 20°27'40.0"E

Шифра: DEF-RS-011-b-0001



Објекат Војне штампарије и Географског института ЈНА, породична заоставштина М. Мацуре која се чува у Музеју архитектуре при Музеју науке и технике у Београду

ВОЈНОГЕОГРАФСКИ ИНСТИТУТ

ОБЈЕКАТ ВОЈНЕ ШТАМПАРИЈЕ И ГЕОГРАФСКОГ ИНСТИТУТА ЈНА

Милорад Мацура

1956.

Београд

MILITARY GEOGRAPHIC INSTITUTE

THE MILITARY PRINTING HOUSE AND THE GEOGRAPHICAL INSTITUTE OF THE YUGOSLAV PEOPLE'S ARMY

Milorad Macura

1956

Belgrade

Адреса: Мије Ковачевића 5, 11000 Београд

GPS: 44°48'45" N 20°29'15" E

Шифра: DEF-RS-011-b-0002



ОБРАЗОВАЊЕ

основне и средње школе
универзитети, факултети, струковне школе
библиотеке
архиви
истраживачки центри

elementary and high schools, universities and colleges
libraries, archives, record offices, research establishments
Education



Народна библиотека Србије, *Архитектура урбанизам 73*, стр. 18 (1973)

НАРОДНА БИБЛИОТЕКА СРБИЈЕ

Иво Куртовић

1973.

Београд

NATIONAL LIBRARY OF SERBIA

Ivo Kurtović

1973

Belgrade

Адреса: Скерлићева 1, 11000 Београд

GPS: 44°47'51.0"N 20°28'02.5"E

Шифра: EDC-RS-011-b-0001



Филозофски факултет, Владана Путник Прица (2018)

ФИЛОЗОФСКИ ФАКУЛТЕТ У БЕОГРАДУ

Светислав Личина

1968.

Београд

FACULTY OF PHILOSOPHY IN BELGRADE

Svetislav Ličina


1968

Belgrade

Адреса: Чика-Љубина 18-20, 11000 Београд

GPS: 44°49'04.8"N 20°27'29.1"E

Шифра: EDC-RS-011-b-0002



Основна школа Ратко Митровић, Београд 1945-1975, стр. 244 (1978)

ОСНОВНА ШКОЛА РАТКО МИТРОВИЋ

Петар Петровић
1972.
Београд

ELEMENTARY SCHOOL RATKO MITROVIĆ
Petar Petrović
1972
Belgrade

Адреса: Омладинских бригада 58, 11070 Нови Београд
GPS: 44°49'05.9"N 20°24'14.5"E
Шифра: EDC-RS-011-b-0003



Филозофски факултет у Новом Саду у изградњи, лична архива Александра Стјепановића (н.д.)

ФИЛОЗОФСКИ ФАКУЛТЕТ УНИВЕРЗИТЕТА У НОВОМ САДУ

Александар Стјепановић

1979.

Нови Сад

FACULTY OF PHILOSOPHY OF UNIVERSITY OF NOVI SAD

Aleksandar Stjepanović

1979

Novi Sad

Адреса: Др Зорана Ћинђића 2, 21000 Нови Сад

GPS: 45°14'48.2"N 19°51'12.6"E

Шифра: EDC-RS-021-b-0004



Основна школа „Слободан Секулић“ у Ужицу, архива Петра Вуловића (н.д.)

ОСНОВНА ШКОЛА „СЛОБОДАН СЕКУЛИЋ“

Петар Вуловић

1976.

Ужице

ELEMENTARY SCHOOL "SLOBODAN SEKULIĆ"

Petar Vulović


1976

Užice

Адреса: Норвешких интернираца 18, 31000 Ужице

GPS: 43°51'14.6"N 19°51'34.4"E

Шифра: EDC-RS-031-b-0005



Вртић „Лептирић“ у Ивањици, архива Петра Вуловића (н.д.)


ВРТИЋ „ЂУРЂЕВАК“

Петар Вуловић
1978.
Ивањица

KINDERGARTEN "LILY OF THE VALLEY"

Petar Vulović
1978
Ivanjica

Адреса: Наде Поповић 48, 32000 Ивањица
GPS: 43°35'06.8"N 20°13'45.0"E
Шифра: EDC-RS-032-b-0006



Факултет драмских уметности, *Архитектура урбанизам 80-81*, стр. 32 (1978)

ФАКУЛТЕТ ДРАМСКИХ УМЕТНОСТИ

Александар Стјепановић

Божидар Јанковић

1974.

Београд

FACULTY OF DRAMA ARTS

Aleksandar Stjepanović

Božidar Janković

1974

Belgrade

Адреса: Булевар уметности 20, 11070 Нови Београд

GPS: 44°48'52.2"N 20°24'32.6"E

Шифра: EDC-RS-011-b-0007



Виша економска школа, *Архитектура урбанизам 80-81*, стр. 9 (1978)

ВИША ЕКОНОМСКА ШКОЛА

ВИША ПОСЛОВНА ШКОЛА

Светислав Личина

1977.

Београд

ECONOMY SCHOOL

BUSINESS SCHOOL

Svetislav Ličina


1977

Belgrade

Адреса: Краљице Марије 73, 11000 Београд

GPS: 44°48'14.3"N 20°28'50.7"E

Шифра: EDC-RS-011-b-0008



Грађевински факултет у Суботици, *Архитектура урбанизам 93*, стр. 18 (1984)


ГРАЂЕВИНСКИ ФАКУЛТЕТ У СУБОТИЦИ

Никола Илинчић, Геза Лањи, Ружа Острогонац
1982.
Суботица

CONSTRUCTION FACULTY IN SUBOTICA

Nikola Ilinčić, Geza Lanji, Ruža Ostrogonac
1982
Subotica

Адреса: Козарачка 2а, 24000 Суботица
GPS: 46°06'42.0"N 19°39'02.3"E
Шифра: EDC-RS-024-b-0009



Институт за нуклеарне науке у Винчи, *Архитектура урбанизам 26*, стр. 5 (1964)

ИНСТИТУТ ЗА НУКЛЕАРНЕ НАУКЕ У ВИНЧИ

ИНСТИТУТ ВИНЧА, ИНСТИТУТ ЗА НУКЛЕАРНЕ НАУКЕ „БОРИС КИДРИЧ“

Бранко Бон, Вукашин Ћерановић, Владимир Гаћиновић, Миленко Познановић

Станислава Парезановић - Дуњић, Милан Симоновић, Алксандар Радојевић

Алксандар Васић, Иванка Иванић

1958, 1959, 1962.

Београд

INSTITUTE FOR NUCLEAR SCIENCES IN VINČA

VINČA INSTITUTE OF NUCLEAR SCIENCES "BORIS KIDRIČ"

Branko Bon, Vukašin Čeranović, Vladimir Gaćinović, Milenko Poznanović

Stanislava Parezanovic - Dunjic, Milan Simonovic, Alksandar Radojevic

Aleksandar Vasić, Ivanka Ivanić

1958, 1959, 1962

Belgrade

Адреса: Мике Петровића Аласа 12-14, 11351 Винча, Београд

GPS: 44°45'19.9"N 20°36'16.1"E

Шифра: EDC-RS-011-b-0010



Техничка школа у Црној Трави, *Архитектура урбанизам* 73, стр. 5 (1975)

ТЕХНИЧКА ШКОЛА У ЦРНОЈ ТРАВИ

ГРАЂЕВИНСКИ ШКОЛСКИ ЦЕНТАР У ЦРНОЈ ТРАВИ „МИЛЕНТИЈЕ ПОПОВИЋ“

Часлав Виденовић

1974.

Црна Трава

TECHNICAL SCHOOL IN CRNA TRAVA

CONSTRUCTION TRAINING CENTER IN CRNA TRAVA "MILENTIJE POPOVIĆ"

Časlav Videnović

1974

Crna Trava

Адреса: ул. Милентија Поповића бб, 16215 Црна Трава

GPS: 42°48'30.1"N 22°18'03.8"E

Шифра: EDC-RS-016-b-0011



Пољопривредни факултет Универзитета у Новом Саду, *Архитектура урбанизам 18*, стр. 16 (1962)

ПОЉОПРИВРЕДНИ ФАКУЛТЕТ УНИВЕРЗИТЕТА У НОВОМ САДУ

Сибин Ђорђевић, Милена Ђорђевић

1963.

Нови Сад

AGRICULTURAL FACULTY OF THE UNIVERSITY IN NOVI SAD

Sibin Đorđević, Milena Đorđević

1963

Novi Sad

Адреса: Трг Доситеја Обрадовића 8, 21000 Нови Сад

GPS: 45°14'52.2"N 19°51'06.7"E

Шифра: EDC-RS-021-b-0012



Машински и Технолошки факултет Универзитета у Београду, *Архитектура урбанизам 18*, стр. 23 (1962)

МАШИНСКИ И ТЕХНОЛОШКИ ФАКУЛТЕТ УНИВЕРЗИТЕТА У БЕОГРАДУ

Григорије Самојлов, Михаило Радовановић, Драгутин Мркшић

Слободан Ромић, Бора Мишковић

1962.

Београд

**FACULTY OF MECHANICAL AND TECHNOLOGICAL ENGINEERING
OF THE UNIVERSITY OF BELGRADE**

Grigorije Samojlov, Mihailo Radovanović, Dragutin Mrkšić

Slobodan Romić, Bora Mišković

1962

Belgrade

Адреса: Краљице Марије 16, Карнегијева 4, 11000 Београд

GPS: 44°48'27.4"N 20°28'35.5"E

Шифра: EDC-RS-011-b-0013



Математички факултет Универзитета у Београду, *Архитектура урбанизам 18*, стр. 36 (1962)

МАТЕМАТИЧКИ ФАКУЛТЕТ УНИВЕРЗИТЕТА У БЕОГРАДУ
ХЕМИЈСКИ ИНСТИТУТ, ПРИРОДНО-МАТЕМАТИЧКИ ФАКУЛТЕТ
Александар Секулић, Ђорђе Стефановић
1954.
Београд

FACULTY OF MATHEMATICS OF THE UNIVERSITY OF BELGRADE
CHEMICAL INSTITUTE, FACULTY OF NATURAL SCIENCES
Aleksandar Sekulić, Đorđe Stefanović
1954
Belgrade

Адреса: Студентски трг 16, 11000 Београд
GPS: 44°49'11.3"N 20°27'32.8"E
Шифра: EDC-RS-011-b-0014



ПОЉОПРИВРЕДА

пољопривреда
риболов и узгој рибе
сточарство
шумарство
хортикултура

farming, fishing, fish farming, forestry, horticulture
Farming, Fishing



ПИК Земун, Иван Вукдраговић (2018)

ПОЉОПРИВРЕДНО-ИНДУСТРИЈСКИ КОМБИНАТ (ПИК) „ЗЕМУН“

-

1948.
Београд

AGRICULTURAL-INDUSTRIAL COMBINATION (PIK) "ZEMUN"

-

1948.
Belgrade

Адреса: Батајнички друм 14, 11080 Земун
GPS: 44°53'09.4"N 20°20'33.6"E
Шифра: FAF-RS-011-b-0001



МЕМОРИЈАЛНИ ОБЈЕКТИ

гробља
спомен-гробља
некрополе
капеле
крематоријуми
надгробни споменици
маузолеји

cemeteries, graveyards, crematoria, funerary monuments, mausolea
Funerary



Спомен-музеј 21. октобар, Иван Вукдраговић (2015)

СПОМЕН-МУЗЕЈ 21. ОКТОБАР

Иван Антић, Иванка Распоповић

1976.

Крагујевац

MEMORIAL MUSEUM 21ST OF OCTOBER

Ivan Antić, Ivanka Raspopović


1976.

Kragujevac

Адреса: Десанкин венац бб, 34 000 Крагујевац

GPS: 44°1'16"N 20°53'39"E

Шифра: FNR-RS-034-b-0001



Спомен-комплекс „Кадинача“, разгледница из колекције Владане Путник Прице (н.д.)

СПОМЕН-КОМПЛЕКС „КАДИЊАЧА“

Миодраг Живковић, Александар Ђокић, Стеван Живановић
1979.

Ужице

KADINJACA MEMORIAL COMPLEX

Aleksandar Đokić, Miodrag Živković, Stevan Živanović
1979
Užice

Адреса: Волујац 28, 31000 Ужице
GPS: 43°91'14.16"N 19°74'13.87"E
Шифра: FNR-RS-031-b-0002



Долина Поште, Историјски архив Крушевца, колекција фотографија (н.д.)

МЕМОРИЈАЛНИ КОМПЛЕКС СЛОБОДИШТЕ

Богдан Богдановић, Селимир Стефановић
1960-1965, 1977-1978, 1985
Крушевац

MEMORIAL COMPLEX SLOBODIŠTE

Bogdan Bogdanović, Selimir Stefanović
1960-1965, 1977-1978, 1985
Kruševac

Адреса: Бруски пут бб, 37000 Крушевац
GPS: 43 ° 33'45.55"N 21 ° 19'50.62" E
Шифра: FNR-RS-037-b-0003



Спомен парк Бубањ, фото документација Републичког завода за заштиту споменика културе (н.д.)

СПОМЕН ПАРК БУБАЊ

Иван Саболић
1950-1963.
Ниш

MEMORIAL PARK BUBANJ

Ivan Sabolić
1950-1963.
Niš

Адреса: Бубањ, Улица војводе Путника, 18000 Ниш
GPS: 43° 18' 18" N 21° 52' 21" E
Шифра: FNR-RS-018-b-0004



Гробље заслужних грађана, Београд 1945-1975, стр. 213 (1978)

ГРОБЉЕ ЗАСЛУЖНИХ ГРАЂАНА НА НОВОМ ГРОБЉУ

Светислав Лићина

1965.

Београд

ALLEY OF MERITORIOUS CITIZENS IN THE NEW CEMETERY

Svetislav Ličina


1965

Belgrade

Адреса: Рузвелтова 50, 11000 Београд

GPS: 44°48'30.3"N 20°29'15.7"E

Шифра: FNR-RS-011-b-0005



Спомен-гробље жртвама фашизма у Сремској Митровици, *Архитектура урбанизам 10*, стр. 6 (1961)


СПОМЕН-ГРОБЉЕ ЖРТВАМА ФАШИЗМА У СРЕМСКОЈ МИТРОВИЦИ

Богдан Богдановић
1959-1960, 1981.
Сремска Митровица

MEMORIAL GRAVEYARD FOR THE VICTIMS OF FASCISTIC CRIMES

Bogdan Bogdanović
1959-1960
Sremska Mitrovica

Адреса: Жртва фашизма бб, 22000 Сремска Митровица
GPS: 44°58'36.3"N 19°35'58.4"E
Шифра: FNR-RS-022-b-0006



Споменик Космајском партизанском одреду, Београд 1945-1975 (1978)

СПОМЕНИК КОСМАЈСКОМ ПАРТИЗАНСКОМ ОДРЕДУ

Војин Стојић, Градимир Медаковић

1971

Космај (Сопот)

MONUMENT TO THE KOSMAJ PARTIZAN UNIT

Vojin Stojić, Gradimir Medaković

1971

Kosmaj (Sopot)

Адреса: Космај, 11000 Сопот
GPS: 44°28'04.2"N 20°34'18.5"E
Шифра: FNR-RS-011-b-0007



Алеја стрељаних родољуба 1941-1944, фото архива Урбанистичког завода Београда (н.д.)

АЛЕЈА СТРЕЉАНИХ РОДОЉУБА 1941-1944.

Богдан Богдановић, Светислав Лићина
1959.
Београд

ALLEY OF EXECUTED PATRIOTS 1941-1944

Bogdan Bogdanović, Svetislav Ličina
1959
Belgrade

Адреса: Ново гробље, Рузвелтова 50, 11000 Београд
GPS: 44°48'27.9"N 20°29'13.9"E
Шифра: FNR-RS-011-b-0008



Споменик Душану Петровићу Шанету, Ненад Лајбеншпергер, фото документација Републичког завода за заштиту споменика културе (2013)

СПОМЕН-ГРОБНИЦА ДУШАНА ПЕТРОВИЋА ШАНЕТА

Богдан Богдановић

1980.

Аранђеловац

TOMB OF DUŠAN PETROVIĆ ŠANE

Bogdan Bogdanović

1980

Arandelovac

Адреса: Село Бања, 34304 Аранђеловац

GPS: 44°16'36.6"N 20°36'33.2"E

Шифра: FNR-RS-034-b-0009



Спомен-парк Јајинци, Јелица Јовановић (2015)

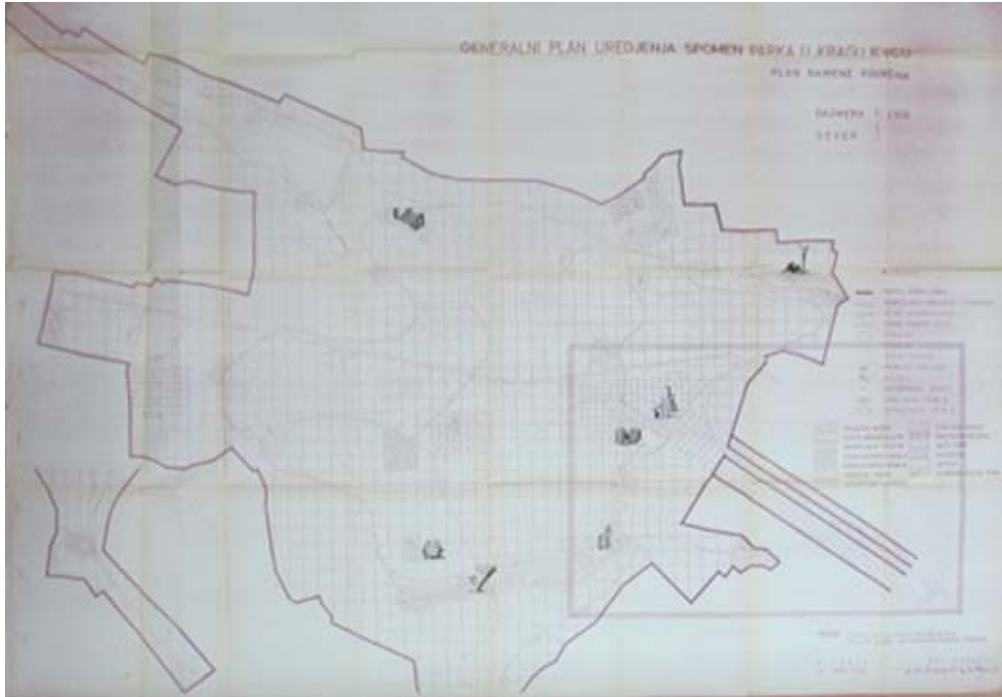
СПОМЕН-ПАРК ЈАЈИНЦИ

Леон Кабиљо, Стеван Боднаров
Стеван Милинковић, Бранко Бон, Бранислав Мирковић
Војин Стојић
1951, 1988.
Београд

MEMORIAL PARK JAJINCI

Leon Kabiljo, Stevan Bodnarov
Stevan Milinković, Branko Bon, Branislav Mirković
Vojin Stojić
1951, 1988
Belgrade

Адреса: Булевар ЈНА 66, Јајинци, 11000 Београд
GPS: 44°43'52.2"N 20°29'19.1"E
Шифра: FNR-RS-011-b-0010



Генерални план уређења - план намене површина, архива Завода за заштиту споменика културе Крагујевац (1966)

СПОМЕН-ПАРК „КРАГУЈЕВАЧКИ ОКТОБАР“

Михајло Митровић, Радивоје Томић, Смиљан Клаић
1953.

Крагујевац

MEMORIAL PARK "KRAGUJEVAC OCTOBER"

Mihajlo Mitrović, Radivoje Tomić, Smiljan Klaić
1953

Kragujevac

Адреса: Десанкин венац бб, 34000 Крагујевац

GPS: 44°01'15.4"N 20°53'42.1"E

Шифра: FNR-RS-034-b-0011



Споменик стрељаним ђацима и професорима, Јелица Јовановић (2015)

СПОМЕНИК СТРЕЉАНИМ ЂАЦИМА И ПРОФЕСОРИМА

Миодраг Живковић

1963.

Крагујевац

MONUMENT TO THE SHOT STUDENTS AND PROFESSORS

Miodrag Živković

1963

Kragujevac

Адреса: Десанкин венац бб, 34 000 Крагујевац

GPS: 44°00'57.7"N 20°53'09.3"E

Шифра: FNR-RS-034-b-0011/1



Споменик бола и пркоса, Јелица Јовановић (2015)

СПОМЕНИК БОЛА И ПРКОСА

Анте Гржетић
1958.
Крагујевац

MONUMENT OF PAIN AND DEFENCE

Ante Gržetić
1958
Kragujevac

Адреса: Десанкин венац бб, 34 000 Крагујевац
GPS: 44°01'02.4"N 20°53'31.5"E
Шифра: FNR-RS-034-b-0011/2



Споменик обележје народа СР Хрватске, Јелица Јовановић (2015)

СПОМЕН-ОБЕЛЕЖЈЕ НАРОДА СР ХРВАТСКЕ

Војин Бакић, Јосип Сајсл, Силвана Сајсл
1981.
Крагујевац

MEMORANDUM OF THE PEOPLE OF FR CROATIA

Vojin Bakić, Josip Saisl, Silvana Saisl
1981
Kragujevac

Адреса: Десанкин венац бб, 34 000 Крагујевац
GPS: 44°01'37.3"N 20°53'36.7"E
Шифра: FNR-RS-034-b-0011/3



Споменик Кристални цвет, Јелица Јовановић (2015)

СПОМЕНИК КРИСТАЛНИ ЦВЕТ

Небојша Деља

1968.

Крагујевац

MONUMENT CRYSTAL FLOWER

Nebojša Delja

1968

Kragujevac

Адреса: Десанкин венац бб, 34 000 Крагујевац

GPS: 44°01'01.8"N 20°52'57.5"E

Шифра: FNR-RS-034-b-0011/4



Споменика отпора и слободе, Јелица Јовановић (2015)

СПОМЕНИКА ОТПОРА И СЛОБОДЕ

Анте Гржетић
1966.
Крагујевац

MEMORY OF RESILIENCE AND FREEDOM

Ante Gržetić
1966
Kragujevac

Адреса: Десанкин венац бб, 34 000 Крагујевац
GPS: 44°01'31.6"N 20°54'00.5"E
Шифра: FNR-RS-034-b-0011/5



Споменик Камени спавач, Јелица Јовановић (2015)

СПОМЕНИК КАМЕНИ СПАВАЧ

Јелица Боснић, Градимир Боснић

1970.

Крагујевац

MONUMENT STONE SLEEPER

Jelica Bosnić, Gradimir Bosnić

1970

Kragujevac

Адреса: Десанкин венац бб, 34 000 Крагујевац

GPS: 44°01'38.0"N 20°52'58.1"E

Шифра: FNR-RS-034-b-0011/6



Споменик Сто за једног, Крагујевац, стр. 80 (1988)

СПОМЕНИК СТО ЗА ЈЕДНОГ

Нандор Глид

1980.

Крагујевац

MONUMENT HUNDRED FOR ONE

Nandor Glid

1980

Kragujevac

Адреса: Десанкин венац бб, 34 000 Крагујевац

GPS: 44°01'21.5"N 20°52'29.4"E

Шифра: FNR-RS-034-b-0011/7



Суђаје, Марија Мартиновић (2010)

СУЂАЈЕ

Јован Солдатовић
1979.
Крагујевац

THE FATES

Jovan Soldatović
1979
Kragujevac

Адреса: Десанкин венац бб, 34 000 Крагујевац
GPS: 44°01'15.8"N 20°53'41.2"E
Шифра: FNR-RS-034-b-0011/8



Човек без илузија, Ненад Лајбеншпергер, архива Завода за заштиту споменика културе Републике Србије (2017)

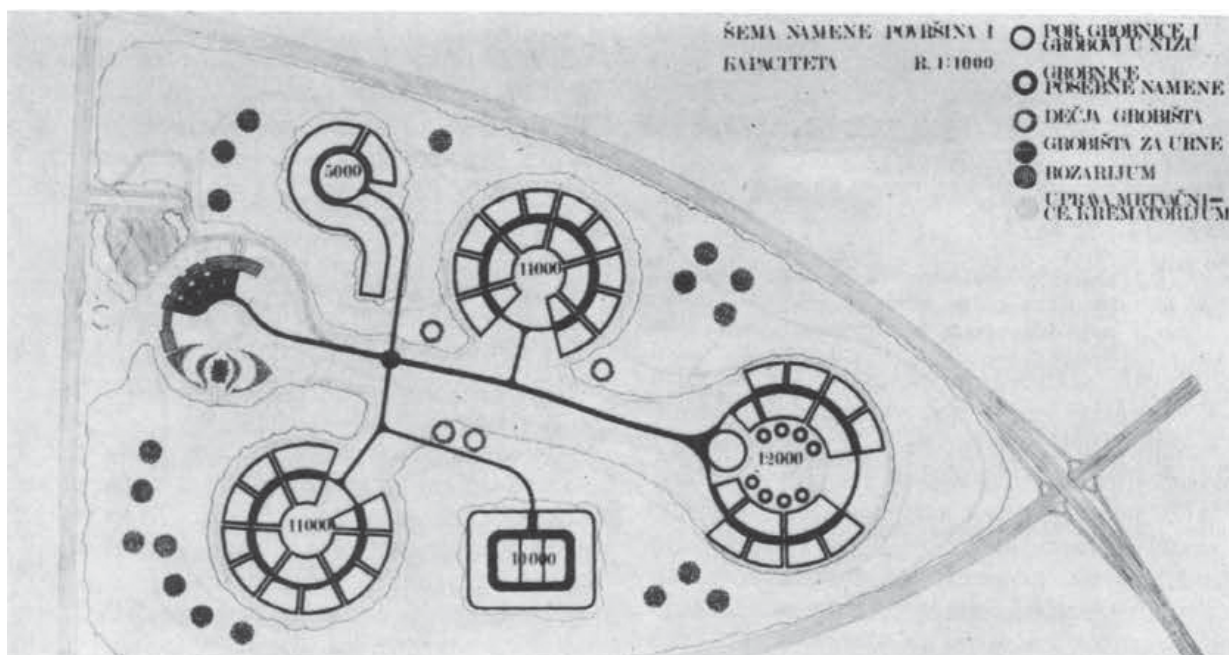
ЧОВЕК БЕЗ ИЛУЗИЈА

Јован Солдатовић
1979.
Крагујевац

A MAN WITHOUT ILLUSION

Jovan Soldatović
1979
Kragujevac

Адреса: Десанкин венац бб, 34 000 Крагујевац
GPS: 44°01'16.7"N 20°53'38.7"E
Шифра: FNR-RS-034-b-0011/9



Бежанијско гробље, *Урбанизам Београда 2*, стр. 22 (1969)

БЕЖАНИЈСКО ГРОБЉЕ

Милинковић Стеван, Јанковић Милица

1974.

Београд

CEMETERY OF BEŽANIJSKA KOSA

Milinković Stevan, Janković Milica

1974

Belgrade

Адреса: Гандијева бб, 11070 Нови Београд

GPS: 44°49'01.6"N 20°21'56.4"E

Шифра: FNR-RS-011-b-0012



ЗДРАВСТВЕНИ ОБЈЕКТИ

здравствени центри
болнице
амбуланте
домови здравља

health centers, hospitals, surgeries, ambulances
Health



Војно-медицинска академија, *The Military Medical Academy*, Yugoslavia public (1983)

ВОЈНО-МЕДИЦИНСКА АКАДЕМИЈА (ВМА)

Јосип Осојник, Слободан Николић
1982.
Београд

Military Medical Academy
Josip Osojnik, Slobodan Nikolić
1982
Belgrade

Адреса: Црнотравска 17, 11000 Београд
GPS: N 44.764389 E 20.4649733
Шифра: HLT-RS-011-b-0001



Институт за туберкулозу у Сремској Каменици, Б. Цикота, *Архитектура урбанизам 8-9*, стр. 4 (1961)

ИНСТИТУТ ЗА ТУБЕРКУЛОЗУ

ИНСТИТУТ ЗА ПЛУЋНЕ БОЛЕСТИ, ИНСТИТУТ ЗА КАРДИОВАСКУЛАРНЕ БОЛЕСТИ

Брана Ристић, Љубиша Кнежевић, Милорад Мацура

1955.

Сремска Каменица

TUBERCULOSIS INSTITUTE

INSTITUTE FOR LUNG DISEASES, INSTITUTE FOR CARDIOVASCULAR DISEASES

Brana Ristić, Ljubisa Knežević, Milorad Macura


1955

Sremska Kamenica

Адреса: Институтски пут 4, 21208 Сремска Каменица

GPS: 45°13'03.1"N 19°51'21.1"E

Шифра: HLT-RS-021-b-0002



Дом здравља Нови Београд, *Архитектура урбанизам* 43, стр. 13 (1966)

ДОМ ЗДРАВЉА НОВИ БЕОГРАД

Александра Нешић Радојевић

1966.

Београд

HEALTH CARE CENTER NEW BELGRADE

Aleksandra Nešić Radojević

1966

Belgrade

Адреса: Гоце Делчева 30, 11070 Београд

GPS: 44°49'51.4"N 20°24'43.0"E

Шифра: HLT-RS-011-b-0003



Завод за рехабилитацију неспецифичних плућних оболења, *Архитектура урбанизам 83-84*, стр. 48 (1978)

ЗАВОД ЗА РЕХАБИЛИТАЦИЈУ НЕСПЕЦИФИЧНИХ ПЛУЋНИХ ОБОЛЕЊА

НОВИ ЗАВОД - СПЕЦИЈАЛНА БОЛНИЦА СОКОБАЊА

Љилјана Бакић

1978.

Соко Бања

INSTITUTE FOR REHABILITATION OF NON-SPECIFIC LUNG DISEASES

NEW INSTITUTE - SPECIAL HOSPITAL SOKOBANJA

Ljiljana Bakić

1978

Soko Banja

Адреса: Војводе Мишића бб, 18230 Соко Бања

GPS: 43°38'18.1"N 21°52'06.8"E

Шифра: HLT-RS-018-b-0004



Клинички центар Ниш - Инфективна клиника, Александар Вукојевић, *50 година архитектуре Ниша 1970-1990* (2012)

КЛИНИЧКИ ЦЕНТАР НИШ - ИНФЕКТИВНА КЛИНИКА

Драгица Николић

1986.

Ниш

CLINICAL CENTER NIŠ - INFECTIOUS CLINIC

Dragica Nikolić

1986

Niš

Адреса: Булевар Др. Зорана Ћинђића 48, 18000 Ниш

GPS: 43°18'56.0"N 21°54'47.5"E

Шифра: HLT-RS-018-b-0005



Дом здравља Ниш, Александар Вукојевић, 50 година архитектуре Ниша 1970-1990 (2012)

ДОМ ЗДРАВЉА НИШ

Светомир Марковић

1978.

Ниш

HEALTH CARE CENTER NIŠ

Svetomir Marković

1978

Niš

Адреса: Војводе Танкосића 15, 18000 Ниш

GPS: 43°19'21.4"N 21°54'29.7"E

Шифра: HLT-RS-018-b-0006



Општа болница „Ђорђе Јоановић“ Зрењанин, *Историјат изградње зрењанинске нове болнице* (2016)

ОПШТА БОЛНИЦА „ЂОРЂЕ ЈОАНОВИЋ“ ЗРЕЊАНИН

Штефан Кацин, Јуриј Принцес, Богдан Сплиндер, Марјан Уршич (Биро 71)
1984.
Зрењанин

GENERAL HOSPITAL "DJORDJE JOANOVIC" ZRENJANIN

Štefan Kacin, Jurij Princes, Bogdan Splinder, Marjan Uršič (Bureau 71)
1984
Zrenjanin

Адреса: Васе Савића 5, 23000 Зрењанин
GPS: 45°22'28.1"N 20°22'45.6"E
Шифра: HLT-RS-023-b-0007



Центар за превенцију и рехабилитацију „Меркур“, архива Михајла Митровића (1978)

ЦЕНТАР ЗА ПРЕВЕНЦИЈУ И РЕХАБИЛИТАЦИЈУ „МЕРКУР“

СПЕЦИЈАЛНА БОЛНИЦА „МЕРКУР“

Милош Константиновић, Димитрије Иванчевић

1978.

Врњачка Бања

CENTER FOR PREVENTION AND REHABILITATION "MERKUR"

SPECIAL HOSPITAL "MERKUR"

Miloš Konstantinović, Dimitrije Ivančević

1978

Vrnjačka Banja

Адреса: Цара Душана 3, 36210 Врњачка Бања

GPS: 43°37'19.4"N 20°53'41.6"E

Шифра: HLT-RS-036-b-0008



Неурохруршка клиника, Маре Јанакова Грујић, Архитекта Милорад Мацура 1914-1989, стр. 177 (2010)

КЛИНИКА ЗА НЕУРОХИРУРГИЈУ

Милорад Мацура

1973.

Београд

CLINIC FOR NEUROSURGERY

Milorad Macura


1973

Belgrade

Адреса: Др Косте Тодоровића 4, 11000 Београд

GPS: 44°47'54.3"N 20°27'30.1"E

Шифра: HLT-RS-011-b-0009



Центар за превенцију и рехабилитацију срчаних болести „Златар“, *Архитектура урбанизам 78-79*, стр. 87 (1977)

ЦЕНТАР ЗА ПРЕВЕНЦИЈУ И РЕХАБИЛИТАЦИЈУ СРЧАНИХ БОЛЕСТИ „ЗЛАТАР“

Слободан Милићевић, Милован Урошевић

1976.

Нова Варош

CENTER FOR PREVENTION AND REHABILITATION OF HEART DISEASES "ZLATAR"

Slobodan Milićević, Milovan Urošević

1976

Nova Varoš

Адреса: Брдо, 31320 Нова Варош

GPS: 43°26'06.8"N 19°49'39.1"E

Шифра: HLT-RS-031-b-0010

IND

ИНДУСТРИЈСКИ ОБЈЕКТИ

прехранбена индустрија
текстилна индустрија
дуванска индустрија
индустрија коже и обуће
лака хемијска индустрија
индустрија целулозе и папира
металургија
енергетика
машинска индустрија
електроиндустрија
тешка хемијска индустрија
графичка индустрија
грађевинска индустрија
дрвна индустрија

food industry, textile industry, tobacco industry, leather and footwear industry
light chemical industry, pulp and paper industry, metallurgy, energy
machine industry, electrical industry, heavy chemical industry, graphic industry
construction industry, lumber industry

Industry



Погон за пречишћавање воде у индустријском комплексу „Вискоза“, М. Павловић, *Архитектура урбанизам 7*, стр. 9 (1961)

ИНДУСТРИЈСКИ КОМПЛЕКС „ВИСКОЗА“

ХОЛДИНГ КОМПАНИЈА ВИСКОЗА а.д. - ЦЕЛУЛОЗА д.о.о.

Ђорђе Стефановић, Милан Крстић

Иван Антић, Крешимир Мартинковић, Драгојло Кутлашић, Стана Миливојевић

Бранка Исаковић, Милан Никетић

1956.

Лозница

INDUSTRIAL COMPLEX VISCOSE

HOLDING COMPANY VISCOSE JSC - CELULOSE LLC

Đorđe Stefanović, Milan Krstić

Ivan Antić, Krešimir Martinković, Dragojlo Kutlašić, Stana Milivojević, Branka Isaković, Milan Niketić


1956

Loznica

Адреса: Маршала Тита бб, 15300 Лозница

GPS: 44°31'38.7"N 19°11'51.2"E

Шифра: IND-RS-015-b-0001



Фабрика „Галеника“, Београд 1945-1975, стр. 204 (1978)

ФАБРИКА „ГАЛЕНИКА“

Божидар Петровић

1965.

Београд

FACTORY "GALENIKA"

Božidar Petrović

1965

Belgrade

Адреса: Батајнички друм бб, 11080 Земун

GPS: 44°51'35.8"N 20°21'36.6"E

Шифра: IND-RS-011-b-0002



МИН Институт „Едвард Кардељ“, Александар Вукојевић, 50 објеката архитектуре Ниша 1970-1990. (2012)

МИН ИНСТИТУТ „ЕДВАРД КАРДЕЉ“
ПРИРОДНО-МАТЕМАТИЧКИ ФАКУЛТЕТ УНИВЕРЗИТЕТА У НИШУ
-
1970.
Ниш

MIN INSTITUTE "EDVARD CARDELJ"
FACULTY NATURAL SCIENCE AND MATHEMATICS OF UNIVERSITY IN NIŠ
-
1970
Niš

Адреса: Вишеградска 33, 18000 Ниш
GPS: 43°18'34.2"N 21°55'22.3"E
Шифра: IND-RS-018-b-0003



Фабрика полупроводника ЕИ Ниш, Александар Вукојевић, 50 објеката архитектуре Ниша 1970-1990. (2012)

ФАБРИКА ПОЛУПРОВОДНИКА ЕИ НИШ

Александар Буђевац

1970.

Ниш

FACTORY OF SEMICONDUCTORS EI NIŠ

Aleksandar Buđevac


1970

Niš

Адреса: Булевар светог Цара Константина бб, 18000 Ниш

GPS: 43°18'20.8"N 21°56'51.5"E

Шифра: IND-RS-018-b-0004



Винарија „Вршачки виногради“, Архитектура урбанизам 47, н.п. (1967)

ВИНАРИЈА „ВРШАЧКИ ВИНОГРАДИ“

"У" ПОДРУМ

Станко Фабрис, Иван Цветко

1968

Вршац

WINERY "VRŠAC VINEYARDS"

'U' BASEMENT

Stanko Fabris, Ivan Cvetko


1968

Vršac

Адреса: Светосавски трг 1, 26300 Вршац

GPS: 45°06'41.9"N 21°16'58.5"E

Шифра: IND-RS-026-b-0005



Хемијска индустрија Панчево, *Архитектура урбанизам 26*, стр. 24 (1964)

ХЕМИЈСКА ИНДУСТРИЈА ПАНЧЕВО

С. Поповић, Д. Шевчик, Ратимир Драшковић, Крешимир Мартинковић
1958, 1962.

Панчево

CHEMICAL INDUSTRY PANČEVO

S. Popović, D. Ševčik, Ratimir Drašković, Krešimir Martinković

1958, 1962

Pančevo

Адреса: Спољностарчевачка 80, 26000 Панчево

GPS: 44°50'30.7"N 20°40'09.7"E

Шифра: IND-RS-026-b-0006



Фабрика каблова Јагодина, *Полетне педесете у српској архитектури*, стр. 150 (2018)

ФАБРИКА КАБЛОВА ЈАГОДИНА (СВЕТОЗАРЕВО)

Војин Симеоновић, Иванка Распоповић
1955.
Јагодина

CABLE FACTORY JAGODINA (SVETUZAREVO)

Vojin Simeonović, Ivanka Raspopović
1955
Jagodina

Адреса: Гине Пајевића 14, 35000 Јагодина
GPS: 43°59'17.0"N 21°16'18.8"E
Шифра: IND-RS-035-b-0007

LAW

ЗАКОНОДАВСТВО

судови
зграде полиције
затвори

law courts, police buildings, penal institutions
Law



Палата правде, *Архитектура урбанизам 73*, стр. 23 (1973)

ПАЛАТА ПРАВДЕ

Зоран Жунковић, Михаило Живадиновић
1973.
Београд

PALACE OF JUSTICE
Zoran Žanković, Mihailo Živadinović
1973
Belgrade

Адреса: Савска 17/а, 11000 Београд
GPS: 44°48'17.4"N 20°27'15.5"E
Шифра: LAW-RS-011-b-0001



Окружни суд у Пожаревцу, *Архитектура урбанизам 83*, стр. 57 (1977)

ОКРУЖНИ СУД У ПОЖАРЕВЦУ

ВИШИ СУД У ПОЖАРЕВЦУ

Љупко Ћурчић, Милан Симоновић, Александар Ђорђевић, Драгослав Гавриловић
1977.

Пожаревац

COUNTY COURT IN POŽAREVAC

HIGH COURT IN POŽAREVAC

Ljupko Ćurčić, Milan Simonović, Aleksandar Đorđević, Dragoslav Gavrilović
1977

Požarevac

Адреса: Јована Шербановића 4, 12000 Пожаревац

GPS: 44°37'05.7"N 21°11'18.9"E

Шифра: LAW-RS-012-b-0002

ПЕЈЗАЖНО УРЕЂЕЊЕ

пољопривредна насеља
шумарство
ботаничке баште
амелиорације и асанације
регионални и национални паркови
арборетуми



Регулациони план за подручје општине Нови Београд, Урбанистички завод Београда (1962)

НОВИ БЕОГРАД

1948-1984.

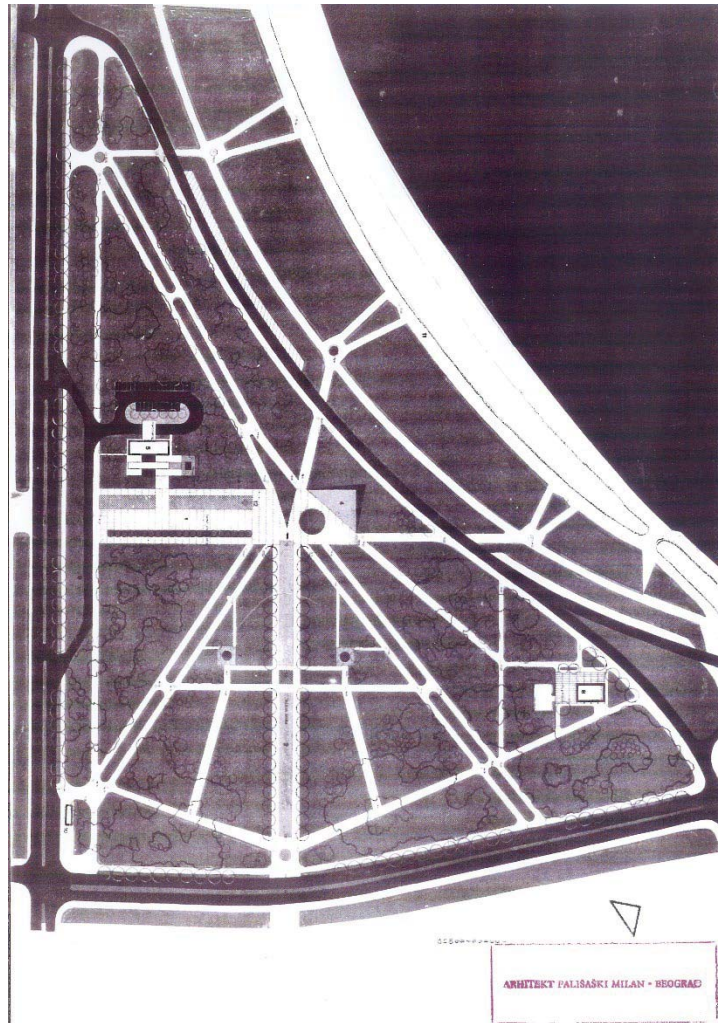
Никола Добровић, Милорад Мацура, Станко Мандић, Милош Сомборски, Видо Врбанић
Бранко Петричић, Александар Ђорђевић, Урош Мартиновић, Милутин Главички
Београд

NOVI BEOGRAD

1940; 1948-1984

Nikola Dobrović, Milorad Macura, Stanko Mandić, Miloš Somborski, Vido Vrbanić
Branko Petričić, Aleksandar Đorđević, Uroš Martinović, Milutin Glavički
Belgrade

Адреса: 11070 Нови Београд
GPS: 44°49'25.4"N 20°24'48.0"E
Шифра: LND-RS-011-b-0001



Парк Пријатељства, лична архива Милана Палишашког (н.д.)

ПАРК ПРИЈАТЕЉСТВА

Милан Палишашки
1961, 1965.
Београд

FRIENDSHIP PARK

Milan Pališaški
1961, 1965
Belgrade

Адреса: Парк Пријатељства, 11070 Нови Београд
GPS: 44°49'11.2"N 20°26'12.7"E
Шифра: LND-RS-011-b-0001/1



Уређење обале Дунава код хотела „Југославија“, фото архива Урбанистичког завода Београда (н.д.)


УРЕЂЕЊЕ ОБАЛЕ ДУНАВА

ЗЕМУНСКИ КЕЈ
Бранислав Јовин
1968.
Београд

DEVELOPMENT OF THE DANUBE RIGHT BANK

ZEMUN WATERFRONT
Branislav Jovin
1968
Belgrade

Адреса: Земунски кеј, 11070 Нови Београд, 11080 Земун
GPS: 44°49'48.7"N 20°25'16.3"E
Шифра: LND-RS-011-b-0001/2



Уређење обале Саве у Блокoвима 45 и 70, *Урбанизам Београда 3*, стр. 6 (1969)

УРЕЂЕЊЕ ОБАЛЕ САВЕ

САВСКИ КЕЈ

Бранислав Јовин

1967.

Београд

DEVELOPMENT THE LEFT BANK OF THE SAVA RIVER

SAVA WATERFRONT

Branislav Jovin

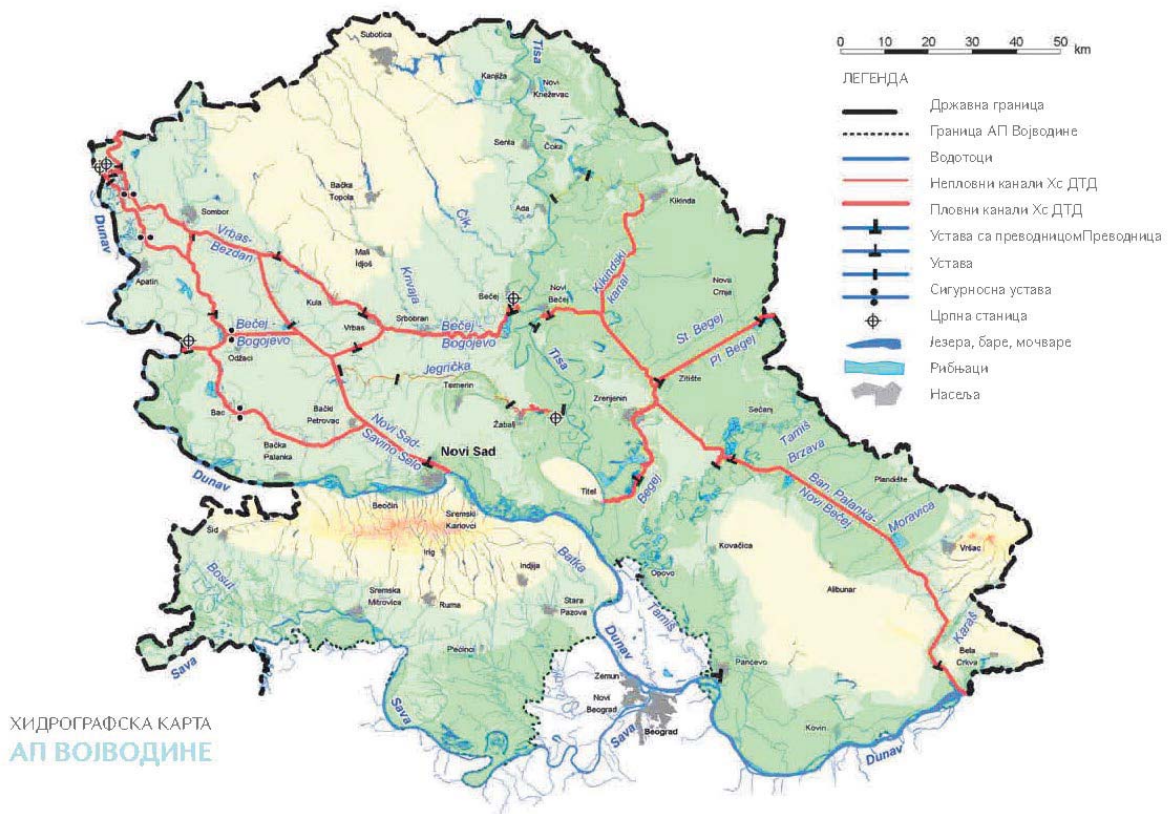
1967

Belgrade

Адреса: Савски кеј, 11070 Нови Београд

GPS: 44°47'46.2"N 20°23'44.8"E

Шифра: LND-RS-011-b-0001/3



Хидросистем Дунав-Тиса-Дунав, *Књига блага*, стр. 4 (2008)

ХИДРОСИСТЕМ ДУНАВ-ТИСА-ДУНАВ
КАНАЛ ДУНАВ-ТИСА-ДУНАВ, КАНАЛ Д-Т-Д
 Никола Мирков
 1947-1980.
 Војводина

HYDROSYSTEM DUNAV-TISA-DUNAV
CHANNEL DUNAV-TISA-DUNAV, CHANNEL D-T-D
 Nikola Mirkov
 1947-1980
 Vojvodina

Адреса: Војводина
 GPS: северозапад 45°51'24.5"N 18°54'20.6"E
 југоисток 44°49'32.2"N 21°20'23.8"E
 Шифра: LND-RS-021-b-0002

MON

СПОМЕНИЦИ

јавни и комеморативни споменици
слободностојеће скулптуре

public & commemorative monuments, free-standing sculpture
Monuments



Спомен-парк Револуције, Јана Глигоријевић (2017)

СПОМЕН-ПАРК РЕВОЛУЦИЈЕ

Богдан Богдановић
1970-1971.
Лесковац

MEMORIAL PARK OF REVOLUTION

Bogdan Bogdanović
1970-1971
Leskovac

Адреса: Светоилијски парк, 16 000 Лесковац
GPS: 42°58'59.0"N 21°56'34.2"E
Шифра: MON-RS-016-b-0001



Споменик јеврејским жртвама фашизма на Сефардском гробљу, фото архива Урбанистичког завода Београда (н.д.)

СПОМЕНИК ЈЕВРЕЈСКИМ ЖРТВАМА ФАШИЗМА НА СЕФАРДСКОМ ГРОБЉУ

Богдан Богдановић
1951-1952.
Београд

MEMORIAL TO THE JEWISH VICTIMS OF FASCHISM IN THE SEPHARDIC CEMETERY

Bogdan Bogdanović
1951-1952
Belgrade

Адреса: Мије Ковачевића1, 11000 Београд
GPS: 44°48'42.4"N 20°29'07.5"E
Шифра: MON-RS-011-b-0002



Спомен-парк Попина, Лепосава Стругаревић (2017)

СПОМЕН ПАРК ПОПИНА

Богдан Богдановић
1978-1981.
Врњачка Бања

MEMORAL PARK POPINA

Bogdan Bogdanović
1978-1981
Vrnjačka Banja

Адреса: Штулац, 36217 Врњачка Бања
GPS: 43°37'46.9"N 20°56'23.8"E
Шифра: MON-RS-036-b-0003



Спомен-парк "Борбе и победе" у Чачку, Ивана Затежић (2017)


СПОМЕН-ПАРК "БОРБЕ И ПОБЕДЕ"

Богдан Богдановић
1976-1980.
Чачак

MEMORIAL PARK OF STRUGGLE AND VICTORY

Bogdan Bogdanović
1976-1980
Čačak

Адреса: Спомен парк, Јездинско поље, 32000 Чачак
GPS: 43°52'40.4"N 20°20'10.7"E
Шифра: MON-RS-032-b-0004



Спомен-комплекс палим у ослободилачким ратовима 1804, 1912-1918 и 1941-1945 у градском парку у Књажевцу, Владимир Кулић (2014)

**СПОМЕН-КОМПЛЕКС ПАЛИМ
У ОСЛОБОДИЛАЧКИМ РАТОВИМА 1804, 1912-1918 И 1941-1945**

Богдан Богдановић

1971.

Књажевац

**MONUMENT TO THE FALLEN
IN THE LIBERATION WARS OF 1804, 1912-1918 AND 1941-1945**

Bogdan Bogdanović

1971

Knjaževac

Адреса: Градски парк, 19350 Књажевац

GPS: 43°34'11.2"N 22°15'17.3"E

Шифра: MON-RS-019-b-0005



Споменик палим рударима у Косовској Митровици, Јелена Павличић (2017)

СПОМЕНИК ПАЛИМ РУДАРИМА

СПОМЕНИК РУДАРИМА ЈУНАЦИМА ИЗ НАРОДНООСЛОБОДИЛАЧКЕ БОРБЕ

СПОМЕНИК ПАРТИЗАНИМА И РУДАРИМА

СПОМЕНИК СРПСКИМ И АЛБАНСКИМ ПАРТИЗАНИМА

Богдан Богдановић

1973.

Косовска Митровица

MONUMENT TO FALLEN MINERS

SHRINE TO THE REVOLUTION

MEMORIAL SHRINE OF SERBIAN AND ALBANIAN PARTISANS IN THE WAR OF 1941–45

MONUMENT ON PARTISANS HILL

MONUMENT TO FALLEN PARTISANS

Bogdan Bogdanović


1973

Kosovska Mitrovica

Адреса: Брдо над Косовском Митровицом, 40000 Косовска Митровица

GPS: 42°53'46.6"N 20°51'35.1"E

Шифра: MON-RS-040-b-0006



Споменик жртвама ратова за ослобођење 1804-1945, Власотинце, Владимир Кулић (2014)

СПОМЕНИК ПАЛИМА 1941-45

РАНИЈИ НАЗИВ: СПОМЕНИК ПОЧЕТКУ РЕВОЛУЦИОНАРНЕ БОРБЕ

СПОМЕНИК ПАЛИМ ВОЈНИЦИМА РЕВОЛУЦИЈЕ

Богдан Богдановић

1975.

Власотинце

MONUMENT TO THE FALLEN 1941-45

PREVIOUS: MONUMENT TO THE BEGINING OF THE REVOLUTIONARY STRUGGLE

MONUMENT TO THE FALLEN SOLDIERS OF THE REVOLUTION

Bogdan Bogdanović

1975

Vlasotince

Адреса: Старо гробље, 16210 Власотинце

GPS: 42°57'46.2"N 22°07'58.1"E

Шифра: MON-RS-016-b-0007



Арапова Долина, Јана Глигоријевић (2017)

СПОМЕН-ОБЕЛЕЖЈЕ У АРАПОВОЈ ДОЛИНИ
Богдан Богдановић
1973.
Лесковац

MEMORIAL IN ARAPOVA DOLINA

Bogdan Bogdanović

1973

Leskovac

Адреса: Сат Мала, 16 000 Лесковац
GPS: 42°59'16.6"N 21°56'06.1"E
Шифра: MON-RS-016-b-0008



Споменик почетку Устанка, Ендру Лолер (Andrew Lawler) (2013)

СПОМЕНИК ПОЧЕТКУ УСТАНКА

ГРУПАЦИЈА КЕНОТАФА, СИМБОЛИКА У КАМЕНУ

Богдан Богдановић

1971.

Бела Црква

MONUMENT TO THE BEGINNING OF THE UPRISING

GROUP OF CENOTAPHS, SYMBOLISM IN STONE

Bogdan Bogdanović

1971

Bela Crkva

Адреса: Музејски комплекс, 15313 Бела Црква

GPS: 44°23'37.7"N 19°28'45.3"E

Шифра: MON-RS-015-b-0009



Споменик храбрима у Остри, фото архива Миодрага Живковића (н.д.)

СПОМЕНИК ХРАБРИМА

Миодраг Живковић, Светислав Лићина
1969.
Остра (Чачак)

MEMORIAL TO THE BRAVE
Miodrag Živković, Svetislav Ličina
1969
Ostra (Čačak)

Адреса: 32210 Остра (Чачак)
GPS: 43°54'41.5"N 20°31'00.3"E
Шифра: MON-RS-032-b-0010



Споменик Револуције, фото архива Цвете Давичо (н.д.)

СПОМЕНИК РЕВОЛУЦИЈЕ

Миша Давид, Цвета Давичо, Живојин Карапешаћ
1975.
Рума

REVOLUTION MEMORIAL

Miša David, Cveta Davičo, Živojin Karapešić
1975
Ruma

Адреса: Градски трг, 22400 Рума
GPS: 45°00'31.5"N 19°49'20.2"E
Шифра: MON-RS-022-b-0011



Споменик Борцима Револуције у Ваљевоу, Споменици Народноослободилачке борбе и револуције СР Србије 1941—1945, стр. 156 (н.д.)

СПОМЕНИК БОРЦИМА РЕВОЛУЦИЈЕ У ВАЉЕВУ

СПОМЕНИК СТЕПАНУ (СТЕВАНУ, СТЕВИ) ФИЛИПОВИЋУ, ВАЉЕВАЦ

Војин Бакић

1960.

Ваљево

MEMORIAL TO THE REVOLUTION FIGHTERS IN VALJEVO
MEMORIAL TO STJEPAN (STEVAN, STEVA) FILIPOVIĆ, VALJEVO MAN

Vojin Bakić

1960

Valjevo

Адреса: Спомен парк Видрак, 14000 Ваљево

GPS: 44°15'49.4"N 19°52'49.8"E

Шифра: MON-RS-014-b-0012



Споменик Слобода на Иришком венцу, Јелица Јовановић (2016)

СПОМЕНИК СЛОБОДА

Сретен Стојановић

1951.

Иришки венац

MONUMENT OF FREEDOM

Sreten Stojanović

1951.

Iriški venac

Адреса: Иришки венац, 22406 Ириг

GPS: 45°09'09.5"N 19°50'23.8"E

Шифра: MON-RS-022-b-0013



Спомен-обележје Сремски фронт, Јелица Јовановић (2016)

СПОМЕН-ОБЕЛЕЖЈЕ СРЕМСКИ ФРОНТ

Мирко Крстоношић, Бождар Милинковић, Јован Солдатовић
1988.

Адашевци

MEMORIAL OF SYRMIAN FRONT

Mirko Krstonošić, Božidar Milinković, Jovan Soldatović
1988.

Adaševci

Адреса: Спомен-обележје Сремски фронт, 22244 Адашевци (Шид)

GPS: 45°02'58.7"N 19°10'42.3"E

Шифра: MON-RS-022-b-0014



Музеј Батинске битке, *Архитектура XX века у Војводини*, стр. 262 (н.д.)

МУЗЕЈ БАТИНСКЕ БИТКЕ

Милорад Бербаков

1981.

Бездан

MUSEUM OF BATINA BATTLE

Milorad Berbakov

1981

Bezdán

Адреса: Меморијални комплекс Батинске битке, 25270 Бездан (Сомбор)

GPS: 45°51'01.9"N 18°51'39.4"E

Шифра: MON-RS-025-b-0015



ЈАВНЕ УСЛУГЕ

купатила
базени
сервиси за чишћење
топлане
електране
гасоводи
хитна помоћ
санитарне услуге
водоснабдевање
канализација

baths, swimming pools, cleansing services
district heating, electricity supply, gas supply
sanitary provision, ambulance services
water supply, drainage, sewage disposal
Public services



Топлана, фото документација Урбанистичког завода Београда (н.д.)


ТОПЛАНА

Милица Штерић
1967.
Београд

HEATING PLANT

Milica Šterić
1967
Belgrade

Адреса: Савски насип 11, 11070 Нови Београд
GPS: 44°48'01.1"N 20°24'42.8"E
Шифра: PBS-RS-011-b-0001



Бивета „Језеро“, фото архива Михајла Митровића (н.д.)

БИВЕТА НА ИЗВОРУ „ТОПЛА ВОДА“

Михајло Митровић

1975.

Врњачка Бања

FOUNTAIN ON THE SOURCE "HOT WATER"

Mihajlo Mitrović

1975

Vrnjačka Banja

Адреса: Топла вода бб, Парк, 36000 Врњачка Бања

GPS: 43°37'05.1"N 20°53'41.1"E

Шифра: PBS-RS-036-b-0002



Бивета „Језеро“, фото архива Михајла Митровића (н.д.)

БИВЕТА „ЈЕЗЕРО“

Михајло Митровић

1990.

Врњачка Бања

FOUNTAIN "JEZERO" (LAKE)

Mihajlo Mitrović

1990

Vrnjačka Banja

Адреса: Језеро бб, 36000 Врњачка Бања

GPS: 43°36'50.6"N 20°53'26.5"E


Шифра: PBS-RS-036-b-0003

REC

РЕКРЕАЦИЈА

биоскопи
позоришта
опере
музеји
културни центри
галерије
павиљони
клубови
дворане
јавни паркови
баште
спортски центри
фискултурне сале
стадиони

cinemas, theatres, concert halls
museums, art galleries, pavilions, clubs
public parks, gardens, sports centers
gymnasia, stadia, sports grounds
Recreation



Спомен-збирка Павла Бељанског у Новом Саду, *Архитектура урбанизам* 73, стр. 17 (1974)

СПОМЕН-ЗБИРКА ПАВЛА БЕЉАНСКОГ

Иво Куртовић, Катарина Бабић

1961.

Нови Сад

PAVLE BELJANSKI MEMORIAL COLLECTION

Ivo Kurtović, Katarina Babić

1961

Novi Sad

Адреса: Трг галерија 3, 21000 Нови Сад

GPS: 45°15'09.9"N 19°50'45.7"E

Шифра: REC-RS-021-b-0001



Зграда Музеја 25. мај, разгледница, колекција Милоша Јуришића (1962)

МУЗЕЈ ЈУГОСЛАВИЈЕ (МЈ) – МУЗЕЈ 25. МАЈ
МУЗЕЈ ИСТОРИЈЕ ЈУГОСЛАВИЈЕ (МИЈ) – МУЗЕЈ 25. МАЈ
МУЗЕЈ ДАРОВА ПРЕДСЕДНИКУ
Михаило Јанковић
1962.
Београд

MUSEUM OF YUGOSLAVIA (MJ) - MUSEUM 25TH OF MAY
MUSEUM OF YUGOSLAV HISTORY (MIJ) - MUSEUM 25TH OF MAY
MUSEUM OF GIFTS TO THE PRESIDENT
Mihailo Janković
1962
Belgrade

Адреса: Михаила Јанковића 6, 11000 Београд
GPS: 44°47'17.2" N, 20°27'08.0" E
Шифра: REC-RS-011-b-0002



Музеј савремене уметности у Београду, фото архива Урбанистичког завода Београда (н.д.)

МУЗЕЈ САВРЕМЕНЕ УМЕТНОСТИ У БЕОГРАДУ

МОДЕРНА ГАЛЕРИЈА

Иван Антић, Иванка Распоповић

1965.

Београд

MUSEUM OF MODERN ART IN BELGRADE

MODERN GALLERY

Ivan Antić, Ivanka Raspopović

1965

Belgrade

Адреса: Ушће 10, Блок 15, 11000 Београд

GPS: 44°49'10.7"N, 20°26'32.4"E

Шифра: REC-RS-011-b-0003



Дом ЈНА у Шапцу, лична архива Драгутина Петровића (1965)

ДОМ ВОЈСКЕ

ДОМ ЈУГОСЛОВЕНСКЕ НАРОДНЕ АРМИЈЕ

Владимир Бјеликов

1962.

Београд

HOUSE OF THE ARMY

HOUSE OF THE YUGOSLAV PEOPLE'S ARMY

Vladimir Bjelikov

1962

Belgrade

Адреса: Краља Александра 1, 15000 Шабац

GPS: 44° 75' 81.97" N 19° 69' 58.35" E

Шифра: REC-RS-015-b-0004



Музеј афричке уметности, Бранко Косић, фото-документација Музеја афричке уметности (1977)

МУЗЕЈ АФРИЧКЕ УМЕТНОСТИ: ЗБИРКА ВЕДЕ И ДР ЗДРАВКА ПЕЧАРА

МУЗЕЈ АФРИЧКИХ ЗЕМАЉА, МУЗЕЈ НЕСВРСТАНИХ, МУЗЕЈ АФРИКЕ

Слободан Илић, Будиславка Хрњак, Бошко Петровић

1977.

Београд

THE MUSEUM OF AFRICAN ART: COLLECTION OF VEDA AND DR ZDRAVKO PEČAR

MUSEUM OF AFRICAN COUNTRIES, MUSEUM OF NON-ALIGNED, MUSEUM OF AFRICA

Slobodan Ilić, Budislavka Hrnjak, Boško Petrović

1977

Belgrade

Адреса: Андре Николића 14, 11000 Београд

GPS: 44°47'15.36"N 20°26'6"E

Шифра: REC-RS-011-b-0005



Музеј савремене уметности Војводине, Реља Иванић (2017)

МУЗЕЈ САВРЕМЕНЕ УМЕТНОСТИ ВОЈВОДИНЕ (МСУВ)

МУЗЕЈ РАДНИЧКОГ ПОКРЕТА И НАРОДНЕ РЕВОЛУЦИЈЕ ВОЈВОДИНЕ

МУЗЕЈ СОЦИЈАЛИСТИЧКЕ РЕВОЛУЦИЈЕ / МУЗЕЈ РЕВОЛУЦИЈЕ

ИСТОРИЈСКИ МУЗЕЈ ВОЈВОДИНЕ

Иван Витић

1969.

Нови Сад

MUSEUM OF MODERN ART OF VOJVODINA (MSUV)

MUSEUM OF LABOR MOVEMENT AND THE NATIONAL REVOLUTION OF VOJVODINA

MUSEUM OF SOCIALIST REVOLUTION / MUSEUM OF REVOLUTION

HISTORICAL MUSEUM OF VOJVODINA

Ivan Vitić

1969

Novi Sad

Адреса: Дунавска 37, 21000 Нови Сад

GPS: 45°15'23.3" N 19°51'10.7" E

Шифра: REC-RS-021-b-0006



Музеј ваздухопловства Београд, *Архитектура Југославије 1945-1990*, стр. 199 (1989)

МУЗЕЈ ВАЗДУХОПЛОВСТВА БЕОГРАД

Иван Штраус

1989.

Београд

AERONAUTICAL MUSEUM BELGRADE

Иван Штраус

1989

Belgrade

Адреса: Аеродром "Никола Тесла" Београд, 11271 Сурчин, Београд

GPS: 44°49'08.5"N 20°17'08.3"E

Шифра: REC-RS-011-b-0007



Културни центар „Светозар Марковић“ Јагодина - велика сала, Јелица Јовановић (2018)

КУЛТУРНИ ЦЕНТАР „СВЕТОЗАР МАРКОВИЋ“ ЈАГОДИНА
ДОМ КУЛТУРЕ СВЕТОЗАРЕВО
ПОМГРАП
1951, 1964.
Јагодина

CULTURAL CENTER "SVETOZAR MARKOVIĆ" JAGODINA
HOUSE OF CULTURE SVETOZAREVO
POMGRAP
1951, 1964
Jagodina

Адреса: Кнегиње Милице 25, 35000 Јагодина
GPS: 43°58'39.9"N 21°15'44.4"E
Шифра: REC-RS-035-b-0008



Дом културе Чачак, <http://www.domkulturecacak.org/onama.php?action=show&kategorija=1>

ДОМ КУЛТУРЕ ЧАЧАК

Луј Шверер

1970.

Чачак

HOUSE OF CULTURE ČAČAK

Luj Šverer


1970

Čačak

Адреса: Трг народног устанка 2, 32000 Чачак

GPS: 43°53'31.5"N 20°20'59.3"E

Шифра: REC-RS-032-b-0009



Дом културе у Новој Вароши, *Архитектура урбанизам 60*, стр. 66 (1969)

ДОМ КУЛТУРЕ "ЈОВАН ТОМИЋ" НОВА ВАРОШ

Оливер Минић, Александар Радојевић

1969.

Нова Варош

HOUSE OF CULTURE "JOVAN TOMIĆ" NOVA VAROŠ

Oliver Minić, Aleksandar Radojević

1969

Nova Varoš

Адреса: Трг војводе Петра Бојовића 5, 31320 Нова Варош

GPS: 43°27'38.7"N 19°48'55.4"E

Шифра: REC-RS-031-b-0010



Зграда Дома културе Бор и Музеја рударства и металургије, Јелица Јовановић (2010)

ЗГРАДА ДОМА КУЛТУРЕ БОР И МУЗЕЈА РУДАРСТВА И МЕТАЛУРГИЈЕ

Сека Манзаловић

1975.

Бор

BUILDING OF THE HOUSE OF CULTURE BOR AND THE MUSEUM OF MINING AND METALLURGY

Seka Manzalović

1975

Bor

Адреса: Моше Пијаде 1, 19210 Бор

GPS: 44°04'28.4"N 22°05'57.8"E

Шифра: REC-RS-019-b-0011



Позориште лутака Ниш, Александар Вукојевић, *50 година архитектуре Ниша 1970-1990* (2012)

ПОЗОРИШТЕ ЛУТАКА НИШ

Предраг Јањић

1975.

Ниш

PUPPET THEATER NIŠ

Predrag Janjić

1975

Niš

Адреса: Булевар др Зорана Ћинђића 7, 18000 Ниш

GPS: 43°19'10.4"N 21°54'29.8"E

Шифра: REC-RS-018-b-0012




Дом Војске у Нишу, архива Друштва архитеката Ниша (н.д.)

ДОМ ВОЈСКЕ У НИШУ
ДОМ ЈНА У НИШУ, ДОМ АРМИЈЕ
Јован Петровић
1958.
Ниш

HOUSE OF THE ARMY IN NIŠ
HOUSE OF YUGOSLAV PEOPLE'S ARMY IN NIŠ, ARMY HOME
Jovan Petrović
1958
Niš

Адреса: Војда Карађорђа 26, 18000 Ниш
GPS: 43°19'11.5"N 21°54'02.5"E
Шифра: REC-RS-018-b-0013



Српско народно позориште у Новом Саду, *Архитектура урбанизам 86-87*, стр. 56 (1981)


СРПСКО НАРОДНО ПОЗОРИШТЕ

Виктор Јацкиевич, Збигњев Баџ, Елзбјета Круловна, Кристина Плавска Јацкиевич
Арса Димитријевић, Александар Шалетић
1960, 1974, 1980.
Нови Сад

SERBIAN NATIONAL THEATER

Viktor Jackievič, Zbigniev Bač, Elžbjeta Krulovna, Kristina Plavska Jackievič
Arsa Dimitrijević, Aleksandar Šaletić
1960, 1974, 1980
Novi Sad

Адреса: Позоришни трг 1, 21101 Нови Сад
GPS: 45°15'18.5"N 19°50'33.1"E
Шифра: REC-RS-021-b-0014



Студио М, Полетне педесете, стр. 170 (2017)

СТУДИО М РАДИО НОВИ САД

Павле Жилник
1959.
Нови Сад

STUDIO M RADIO NOVI SAD

Pavle Žilnik
1959
Novi Sad

Адреса: Игњата Павласа 3, 21100 Нови Сад
GPS: 45°15'16.5"N 19°50'56.4"E
Шифра: REC-RS-021-b-0015



Доградња Народног позоришта, *Архитектура Југославије 1945-1990*, стр. 196 (2012)

ДОГРАДЊА НАРОДНОГ ПОЗОРИШТА

Љубомир Здравковић, Слободан Дрињаковић
1989.
Београд

EXPANSION OF THE NATIONAL THEATER

Ljubomir Zdravković, Slobodan Drinjaković
1989
Belgrade

Адреса: Француска 3, 11000 Београд
GPS: 44°49'01.8"N 20°27'41.0"E
Шифра: REC-RS-011-b-0016



Дом омладине у Београду, колекција Милоша Јуришића (н.д.)

ДОМ ОМЛАДИНЕ У БЕОГРАДУ

ДОМ ОМЛАДИНЕ БЕОГРАДА

Драгољуб Филиповић, Зоран Тасић

Момчило Белобрк, Хуснија Куртовић

1964.

Београд

HOUSE OF YOUTH IN BELGRADE

HOUSE OF BELGRADE YOUTH

Dragoljub Filipović, Zoran Tasić

Momcilo Belobrck, Husnija Kurtović


1964

Belgrade

Адреса: Македонска 22/IV, 11000 Београд

GPS: 44°48'55.6"N 20°27'47.2"E

Шифра: REC-RS-011-b-0017



Дом младости у Зрењанину, *Архитектура урбанизам 83-84*, стр. 16 (1979)

КУЛТУРНИ ЦЕНТАР ЗРЕЊАНИНА

ДОМ МЛАДОСТИ У ЗРЕЊАНИНУ

Светислав Личина

1979.

Зрењанин

CULTURAL CENTER OF ZRENJANIN

YOUTH HOUSE IN ZRENJANIN

Svetislav Ličina


1979

Zrenjanin

Адреса: Народне омладине бб, 23000 Зрењанин

GPS: 45°22'41.3"N 20°23'24.8"E

Шифра: REC-RS-023-b-0018



Дом културе Студентски град, *Архитектура урбанизам 80-81*, стр. 5 (1978)

ДОМ КУЛТУРЕ СТУДЕНТСКИ ГРАД

Милан Митровић

1977.

Београд

CULTURAL CENTER „STUDENTSKI GRAD“ (STUDENT CITY)

Milan Mitrović

1977

Belgrade

Адреса: Булевар Зорана Ћинђића 179, 11070 Нови Београд

GPS: 44°49'29.2"N 20°24'02.4"E

Шифра: REC-RS-011-b-0019



Друштвени центар на Бановом брду, фото архива Урбанистичког завода Београда (н.д.)

ДРУШТВЕНИ ЦЕНТАР НА БАНОВОМ БРДУ

Зоран Петровић, Момчило Павловић, Александар Радојевић
1970.
Београд

SOCIETAL CENTER AT BANOVO BRDO

Zoran Petrović, Momčilo Pavlović, Aleksandar Radojević
1970
Belgrade

Адреса: Пожешка 83а, 11030 Београд
GPS: 44°46'26.4"N 20°24'52.0"E
Шифра: REC-RS-011-b-0020



Центар за културу Смедерево, <http://www.arhiva.sdkultura.org.rs/o-czks/?lang=en>

ЦЕНТАР ЗА КУЛТУРУ СМЕДЕРЕВО

Милица Штерић, Момчило Миловановић, Драган Јовановић, Светлана Жорић
1977.

Смедерево

CENTER FOR CULTURE SMEDEREVO

Milica Šterić, Momčilo Milovanović, Dragan Jovanović, Svetlana Žorić
1977
Smederevo

Адреса: Карађорђева 5-7, 11300 Смедерево
GPS: 44°39'50.5"N 20°55'29.0"E
Шифра: REC-RS-011-b-0021



Центар за културу Пожаревац, <http://www.turisticaorganizacijagradapozarevca.rs/centar-za-kulturu-pozarevac/?lang=lat>

ЦЕНТАР ЗА КУЛТУРУ ПОЖАРЕВАЦ

ДОМ ОМЛАДИНЕ ПОЖАРЕВЦа, ДОМ КУЛТУРЕ ПОЖАРЕВАЦ

-

1982.

Пожаревац

CULTURE CENTER POŽAREVAC

YOUTH HOUSE POZAREVAC, HOUSE OF CULTURE POŽAREVAC

-

1982.

Požarevac

Адреса: Јована Шербановића 1, 12000 Пожаревац

GPS: 44°37'08.9"N 21°11'14.7"E

Шифра: REC-RS-012-b-0022



Дом културе Књажевац, <http://www.dkknjazevac.net>

ДОМ КУЛТУРЕ КЊАЖЕВАЦ

ДОМ КУЛТУРЕ „ЕДВАРД КАРДЕЉ“ КЊАЖЕВАЦ

Иван Голубовић, Миломир Живковић, Градимир Јовић

1981.

Књажевац

HOUSE OF CULTURE KNJAŽEVAC

HOUSE OF CULTURE "EDVARD KARDELJ" KNJAŽEVAC

Ivan Golubović, Milomir Živković, Gradimir Jović

1981

Knjaževac

Адреса: Бранка Радичевића 1, 19350 Књажевац

GPS: 43°34'07.2"N 22°15'20.7"E

Шифра: REC-RS-019-b-0023



Раднички дом Бечеј, *Архитектура XX века у Војводини*, стр. 285 (2010)

ДОМ КУЛТУРЕ НОВИ БЕЧЕЈ

РАДНИЧКИ ДОМ БЕЧЕЈ "ЈОВАН ВЕСЕЛИНОВ-ЖАРКО"

Тибор Бенце, Ратко Познатов

1976.

Нови Бечеј

HOUSE OF CULTURE NOVI BEČEJ

HOUSE OF WORKERS BEČEJ "JOVAN VESELINOV-ŽARKO"

Tibor Bence, Ratko Poznatov

1976

Novi Bečej

Адреса: Трг Ослобођења 66, 23272 Нови Бечеј

GPS: 45°35'38.1"N 20°07'56.1"E

Шифра: REC-RS-023-b-0024



Галерија „Јован Поповић“ у Опову, *Архитектура XX века у Војводини*, стр. 263 (2010)

ГАЛЕРИЈА „ЈОВАН ПОПОВИЋ“

Милорад Бербаков, Спасоје Крунић

1970.

Опово


GALLERY "JOVAN POPOVIĆ"

Milorad Berbakov, Spasoje Krunić

1970

Opovo

Адреса: ЈНА 2, 26204 Опово
GPS: 45°03'04.5"N 20°25'20.9"E
Шифра: REC-RS-026-b-0025




Стадион ФК Партизан, разгледница из колекције Јелице Јовановић (н.д.)

СТАДИОН ФУДБАЛСКОГ КЛУБА ПАРТИЗАН
СТАДИОН ЈУГОСЛОВЕНСКЕ НАРОДНЕ АРМИЈЕ
Михаило Јанковић, Коста Поповић
1951.
Београд

STADIUM OF FOOTBALL CLUB PARTIZAN
STADIUM OF THE YUGOSAV PEOPLE'S ARMY
Mihailo Janković, Kosta Popović
1951
Belgrade

Адреса: Хумска 1, 11000 Београд
GPS: 44°47'19.5"N 20°27'32.4"E
Шифра: REC-RS-011-b-0026



СРЦ Гале Мушкатировић, колекција Милоша Јуришића (н.д.)

СПОРТСКО-РЕКРЕАТИВНИ ЦЕНТАР „МИЛАН ГАЛЕ МУШКАТИРОВИЋ“

СПОРТСКО-РЕКРЕАТИВНИ ЦЕНТАР „25. МАЈ“

Иван Антић

1974.

Београд

SPORTS AND RECREATION CENTER "MILAN GALE MUŠKATIROVIĆ"

SPORTS AND RECREATION CENTER "25. MAJ "

Ivan Antić

1974

Belgrade

Адреса: Тадеуша Кошћушка 63, 11000 Београд

GPS: 44°49'48.7"N 20°27'12.6"E

Шифра: REC-RS-011-b-0027



Дом физичке културе на Новом Београду, колекција Милоша Јуришића (н.д.)

СПОРТСКИ ЦЕНТАР НОВИ БЕОГРАД

ХАЛА СПОРТОВА „РАНКО ЖЕРАВИЦА“

ДОМ ФИЗИЧКЕ КУЛТУРЕ НА НОВОМ БЕОГРАДУ

Велимир Остојић, Олга Остојић, Александар Николић

Ђорђе Злоковић, Брана Војиновић, Милан Симоновић

1968.

Београд

SPORTS CENTER NEW BELGRADE

SPORTS HALL "RANKO ŽERAVICA"

HOUSE OF PHYSICAL CULTURE IN NEW BELGRADE

Velimir Ostojić, Olga Ostojić, Aleksandar Nikolić

Đorđe Zloковић, Brana Vojinović, Milan Simonović

1968

Belgrade

Адреса: Париске комуне 20, 11070 Нови Београд

GPS: 44°49'39.7"N 20°24'21.7"E

Шифра: REC-RS-011-b-0028



Спортска хала „Пинки“, Београд 1945-1975, стр. 172 (1978)

СПОРТСКА ХАЛА „ПИНКИ“

Иван Антић
1974.
Београд

SPORTS HALL "PINKI"

Ivan Antić
1974
Belgrade

Адреса: Париске комуне 20, 11070 Нови Београд
GPS: 44°49'39.7"N 20°24'21.7"E
Шифра: REC-RS-011-b-0029



Универзална спортска дворана и ледена дворана „Пионир“, Анатомија Б&Б архитектуре, стр.13 (2012)

УНИВЕРЗАЛНА СПОРТСКА ДВОРАНА И ЛЕДЕНА ДВОРАНА „ПИОНИР“

ХАЛА „АЛЕКСАНДАР НИКОЛИЋ“
Љиљана Бакић, Драгољуб Бакић
1973, 1978.
Београд

UNIVERSAL SPORTS HALL AND ICE SCATING HALL "PIONIR"

HALL "ALEKSANDAR NIKOLIĆ"
Ljiljana Bakić, Dragoljub Bakić
1973, 1978
Belgrade

Адреса: Чарлија Чаплина 39, 11000 Београд
GPS: 44°48'55.9"N 20°29'05.4"E
Шифра: REC-RS-011-b-0030



Сајамско-спортска дворана за 2000 гледалаца, колекција фотографија Јелице Јовановић (н.д.)

САЈАМСКО-СПОРТСКА ДВОРАНА ЗА 2000 ГЛЕДАЛАЦА

ХАЛА СПОРТОВА СУБОТИЦА

Иван Антић, Едмунд Балгач

1967.

Суботица

FAIR AND SPORTS HALL FOR 2000 SPECTATORS

SPORTS HALL SUBOTICA

Ivan Antić, Edmund Balgač

1967

Subotica

Адреса: Ференца Сепа 3, 24000 Суботица

GPS: 46°06'34.8"N 19°39'18.0"E

Шифра: REC-RS-024-b-0031



Купалишно-рекреативни центар „Чаир“, Александар Вукојевић, 50 година архитектуре Ниша 1970-1990 (2012)

СПОРТСКИ ЦЕНТАР „ЧАИР“

Александар Буђевац, Љупка Ковачевић, Аца Стефановић
1978.
Ниш

SPORTS CENTER „ČAIR“

Aleksandar Buđevac, Ljupka Kovačević, Aca Stefanović
1978
Niš

Адреса: СЦ Чаир, 9. Бригаде, 18000 Ниш
GPS: 43°18'50.6"N 21°54'28.3"E
Шифра: REC-RS-018-b-0032



Спортски и пословни центар Војводина, Архитектура Југославије 1945-1990, стр.

СПОРТСКИ И ПОСЛОВНИ ЦЕНТАР ВОЈВОДИНА

СПОРТСКИ И ПОСЛОВНИ ЦЕНТАР НОВИ САД - СПЕНС

Живорад Јанковић, Бранко Булић

1981.

Нови Сад

SPORTS AND BUSINESS CENTER VOJVODINA

SPORT AND BUSINESS CENTER NOVI SAD - SPENS

Živorad Janković, Branko Bulić


1981

Novi Sad

Адреса: Сутјеска 2, 21000 Нови Сад

GPS: 45°14'49.3"N 19°50'42.3"E

Шифра: REC-RS-021-b-0033



Ада Циганлија спортско-рекреативни центар, *Архитектура урбанизам 41-42*, стр. 31 (1966)

АДА ЦИГАНЛИЈА СПОРТСКО-РЕКРЕАТИВНИ ЦЕНТАР

Никола Гавриловић, Владета Ђорђевић, Младен Борели, Геза Бата
Никола Батинић, Коста Поповић, Светислав Стајевић, Милан Илић
1967, 1978.

Београд

ADA CIGANLIJA SPORTS AND RECREATION CENTER
Nikola Gavrilović, Vladeta Đorđević, M. Boreli, Geza Bata
Nikola Batinić, Kosta Popović, Svetislav Stajević, Milan Ilić
1967, 1978
Belgrade

Адреса: Ада Циганлија 2, 11000 Београд
GPS: 44°47'14.1"N 20°24'21.7"E
Шифра: REC-RS-011-b-0034

САКРАЛНИ ОБЈЕКТИ

катедрале
капеле
цркве
џамије
синагоге
храмови и остала места обожавања
црквене дворане
места окупљања
религијски центри
семеништа
манастири
места ходочашћа

cathedrals, chapels, churches, mosques
synagogues, temples and other places of worship
church halls, meeting houses, religious centers
seminaries, presbyteries, manses, monasteries, convents
religious houses, shrines, places of pilgrimage
Religion



Црква Светог Антуна Падованског, колекција Милоша Јуришића (н.д.)

ЦРКВА СВЕТОГ АНТУНА ПАДОВАНСКОГ

Јосип Плечник

1932, 1962.

Београд

SAINT ANTHONY OF PADUA CHURCH

Josip Plečnik

1932, 1962

Belgrade

Адреса: Брегалничка 14, 11000 Београд

GPS: 44°47'48.4"N 20°29'25.7"E

Шифра: REL-RS-011-b-0001

СТАНОВАЊЕ

дворци
палате
утврђени стамбени објекти
социјално / комунално становање
летњиковци, викендице
виле
хотели
мотели
хостели
вишеспратне стамбене зграде / колективно становање
слободностојеће куће
двојне куће
куће у низу
терасасте куће

castles, palaces, fortified houses, communal housing, cottages
mansions, villas, hotels, hostels, inns, multi-story flats
(semi)detached houses, row houses, terraced houses

Residential



Шест стамбених кула на Звездари, колекција Милоша Јуришића (н.д.)

ШЕСТ СТАМБЕНИХ КУЛА НА ЗВЕЗДАРИ

Иван Антић, Милутин Јеротијевић

1955.

Београд

SIX RESIDENTIAL TOWERS ON ZVEZDARA

Ivan Antić, Milutin Jerotijević


1955

Belgrade

Адреса: Вјекослава Ковача бр. 8-10-12-14-16-18, 11050 Београд

GPS: 44°47'36.0"N 20°30'29.3"E

Шифра: RES-RS-011-b-0001



Стамбена зграда са изложбеном галеријом Музеја савремене уметности у приземљу, *Архитектура урбанизам 7*, стр. 18 (1961)

**СТАМБЕНА ЗГРАДА СА ИЗЛОЖБЕНОМ ГАЛЕРИЈОМ
МУЗЕЈА САВРЕМЕНЕ УМЕТНОСТИ У ПРИЗЕМЉУ**

ПАРИСКА 14

Мирослав Јовановић

1960.

Београд

**RESIDENTIAL BUILDING WITH EXHIBITION GALLERY OF THE
MUSEUM OF CONTEMPORARY ART ON THE GROUND FLOOR**

PARISKA 14

Miroslav Jovanović

1960

Belgrade

Адреса: Париска 14, 11000 Београд

GPS: 44°49'09.82"N 20°27'10.54"E

Шифра: RES-RS-011-b-0002



Стамбена зграда на углу Господар Јованове, Вишњићеве и Страхињића бана, лична архива Михаила Јанковића (н.д.)

СТАМБЕНА ЗГРАДА СА СУПЕРМАРКЕТОМ НА ЈОВАНОВОЈ ПИЈАЦИ

Михаило Јанковић

1960.

Београд

RESIDENTIAL BUILDING WITH SUPERMARKET AT JOVAN'S MARKET

Mihailo Janković

1960

Belgrade

Адреса: Господар Јованова 39, 11000 Београд

GPS: 44°49'18.4"N 20°27'38.4"E

Шифра: RES-RS-011-b-0003



Хотел „Метропол“, колекција Милоша Јуришића (н.д.)

ХОТЕЛ „МЕТРОПОЛ“

Драгиша Брашован

1957.

Београд

HOTEL "METROPOL"

Dragiša Brašovan

1957

Belgrade

Адреса: Булевар Краља Александра 69, 11000 Београд

GPS: 44°48'24" N 20°28'26" E

Шифра: RES-RS-011-b-0004



„Потковица“ у Блоку 28 на Новом Београду, Иво Егеровић, *Нови Београд изблиза*, стр. 24 (2001)

СТАМБЕНА ЗГРАДА У ОБЛИКУ ПОТКОВИЦЕ, У БЛОКУ 28 НА НОВОМ БЕОГРАДУ

Илија Арнаутовић

1971.

Београд

RESIDENTIAL BUILDING IN THE SHAPE OF A HORSESHOE IN BLOCK 28 IN NEW BELGRADE

Ilija Arnautović

1971

Belgrade

Адреса: Шпанских бораца 26-72, Блок 28, 11070 Нови Београд

GPS: 44° 48' 42.5" N 20° 24' 56.4" E

Шифра: RES-RS-011-b-0005-a



"Телевизорка" у Блоку 28 на Новом Београду, Јелица Јовановић (2018)

ДВА ХОРИЗОНТАЛНА СТАМБЕНА БЛОКА У БЛОКУ 28

„ТЕЛЕВИЗОРКЕ“

Илија Арнаутовић

1971.

Београд

TWO HORIZONTAL RESIDENTIAL BLOCKS IN BLOCK 28

"TELEVIZORKE"

Ilija Arnautović

1971

Belgrade


Адреса: Бул. Арсенија Чарнојевића 101-125

Бул. Милутина Миланковића 94-118, Блок 28, 11070 Нови Београд

GPS: "ламела 5" 44° 81' 49,16" N 20° 41' 28,51" E

"ламела 6": 44° 81' 61,05" N 20° 41' 39,67" E

Шифра: RES-RS-011-b-0005-6



Куле у Блоку 28 на Новом Београду, Јелица Јовановић (2018)

ЧЕТИРИ КУЛЕ У БЛОКУ 28

Урош Мартиновић

1974.

Београд

FOUR TOWERS IN BLOCK 28

Uroš Martinović

1974

Belgrade

Адреса: Бул. Уметности 35 и 37

Бул. Милутина Миланковића 122 и 124, Блок 28, 11070 Нови Београд

GPS: "Кула 1": 44°48'50.3" N, 20°24'38.4" E

"Кула 2": 44°48'48.6" N, 20°24'40.7" E

"Кула 3": 44°48'48.5" N, 20°24'35.9" E

"Кула 4": 44°48'46.7" N 20°24'38.7" E

Шифра: RES-RS-011-b-0005-в



Стамбени комплекс „Златибор“, Јелица Јовановић (2016)

СТАМБЕНИ КОМПЛЕКС „ЗЛАТИБОР“

Станко Мандић
1971.
Ужице

RESIDENTIAL COMPLEX "ZLATIBOR"

Stanko Mandić
1971
Užice

Адреса: Димитрија Туцовића 93-97, 31000 Ужице
GPS: 43°51'21.2"N 19°50'28.7"E
Шифра: RES-RS-031-b-0006



Стамбени блок у Ивањици, лична архива Петра Вуловића (н.д.)

СТАМБЕНИ БЛОК У ИВАЊИЦИ

Петар Вуловић

1975.

Ивањица

RESIDENTIAL BLOCK IN IVANJICA

Petar Vulović


1975

Ivanjica

Адреса: Венијамина Маринковића 56, 32250 Ивањица

GPS: 43°34'43.6"N 20°13'54.6"E

Шифра: RES-RS-032-b-0007



Пословно – трговински центар и стамбена зграда п+12, Јелица Јовановић (2012)

ПОСЛОВНО – ТРГОВИНСКИ ЦЕНТАР ПИРОТ И СТАМБЕНА КУЛА

Јернеј Краигер, Марко Мушић
1966.
Пирот

BUSINESS - TRADE CENTER PIROT AND RESIDENTIAL TOWER

Jernej Kraiger, Marko Mušić
1966
Pirot

Адреса: Добрице Милутиновића 2, 18300 Пирот
GPS: 43°09'27.9"N 22°35'12.7"E
Шифра: RES-RS-018-b-0008



Источна капија Београда, колекција Милоша Јуришића (н.д.)

ИСТОЧНА КАПИЈА БЕОГРАДА

„РУДО“

Вера Ћирковић, Милутин Јеротијевић

1976.

Београд

EASTERN GATE OF BELGRADE

"RUDO"

Vera Ćirković, Milutin Jerotijević


1976

Belgrade

Адреса: Рудо 1, 2 и 3, 11050 Београд

GPS: 44°47'3"N 20°30'44"E

Шифра: RES-RS-011-b-0009



Стамбено насеље у Кошутњаку, *Новија архитектура Београда*, стр. 72 (1975)


СТАМБЕНО НАСЕЉЕ У КОШУТЊАКУ

Мирослав Јовановић
1970.
Београд

RESIDENTIAL SETTLEMENT IN KOŠUTNJAK

Miroslav Jovanović
1970
Belgrade

Адреса: Радована Драговића 2-18,
Кнеза Вишеслава 15а и 15б, 11030 Београд
GPS: 44°46'41.9"N 20°25'28.3"E
Шифра: RES-RS-011-b-0010



Стамбена зграда у низу, Београд 1945-1975, стр. 237 (1978)

СТАМБЕНА ЗГРАДА У НИЗУ У ШУМИЦАМА

Стојан Максимовић

1974.

Београд

RESIDENTIAL BUILDING IN A ROW IN ŠUMICE

Stojan Maksimović

1974

Belgrade

Адреса: Струмичка 88, 11050 Београд

GPS: 44°47'12.8"N 20°29'50.7"E

Шифра: RES-RS-011-b-0011



Хотел „Југославија“, колекција Милоша Јуришића (н.д.)

ХОТЕЛ „ЈУГОСЛАВИЈА“

Лавослав Хорват

Милорад Пантовић, Владета Максимовић, Иван Антић

Никола Радановић, Мирослав Јовановић, Михајло Фролов

Мирко Јеловац, Милорад Цвијић, Бранислав Јовин, Фердо Келер

Здравко Мијатовић, Љерка Босек Каузларић

1969.

Београд

HOTEL „JUGOSLAVIJA“

Lavoslav Horvat

Milorad Pantović, Vladeta Maksimović, Ivan Antić

Nikola Radanović, Miroslav Jovanović, Mihajlo Frolov

Mirko Jelovac, Milorad Cvijić, Branislav Jovin, Ferdo Keler

Zdravko Mijatović, Ljerka Bosek Kauzlarić

1969

Belgrade

Адреса: Булевар Николе Тесле 3, 11070 Нови Београд

GPS: 44°49'48.0"N 20°25'13.1"E

Шифра: RES-RS-011-b-0012



Стамбене зграде у низу, Александар Вукојевић, *50 година архитектуре Ниша 1970-1990* (2012)

СТАМБЕНЕ ЗГРАДЕ У НИЗУ У НАСЕЉУ „ГОРИЦА“

Душан Илић
1983.
Ниш

RESIDENTIAL BUILDINGS IN A ROW IN "GORICA" NEIGHBORHOOD

Dušan Ilić
1983
Niš

Адреса: Ратка Софијанића 2-16, Браће Игњатовић 33-47, 18000 Ниш
GPS: 43°18'31.5"N 21°54'06.0"E
Шифра: RES-RS-018-b-0013



Стамбене зграде у улици Светог Саве, Београд 1945-1975, стр. 171 (1978)


СТАМБЕНЕ ЗГРАДЕ УГАО СВЕТОГ САВЕ И КНЕГИЊЕ ЗОРКЕ

Иван Антић
1967.
Београд

**RESIDENTIAL BUILDINGS ON THE CORNER
OF SVETOG SAVE AND KNEGINJE ZORKE STREET**

Ivan Antić
1967
Belgrade

Адреса: Кнегиње Зорке 15, 11000 Београд
GPS: 44°48'02.5"N 20°28'06.2"E
Шифра: RES-RS-011-b-0014



Стамбена кула, *Урбанизам Београда 38-39*, стр. 1 (1977)

СТАМБЕНА КУЛА

Ристо Шекерински

1963.

Београд

HOUSING TOWER

Risto Sekerinski

1963

Belgrade

Адреса: Мије Ковачевића 9, 11000 Београд

GPS: 44°48'55.7"N 20°29'27.7"E

Шифра: RES-RS-011-b-0015



Хотел „Златибор“ Ужице, лична архива Светлане Кане Радевић (н.д.)

ХОТЕЛ „ЗЛАТИБОР“ УЖИЦЕ

Светлана Кана Радевић

1981.

Ужице

HOTEL "ZLATIBOR" UŽICE

Svetlana Kana Radević

1981

Užice

Адреса: Димитрија Туцовића 149, 31000 Ужице

GPS: 43°51'21.5"N 19°50'22.4"E

Шифра: RES-RS-031-b-0016



Хотел „Наис“, Александар Вукојевић, 50 година архитектуре Ниша 1970-1990 (2012)

ХОТЕЛ „НАИС“

Миодраг Пауновић, Гашић

1986.

Ниш

HOTEL "NAIS"

Miodrag Paunović, Gašić

1986

Niš

Адреса: Вртиште, Аутопут Београд-Ниш, 18000 Ниш

GPS: 43°23'03.0"N 21°48'33.3"E

Шифра: RES-RS-018-b-0017



Хотел „Шатор“ на Јастрепцу, Историјски архив Крушевца (н.д.)

ХОТЕЛ „ШАТОР“ ЈАСТРЕБАЦ

ТРАЈАЛ ХОТЕЛ

Илија Мијовић

1962.

Крушевац

HOTEL „ŠATOR“ JASTREBAC

TRAJAL HOTEL

Ilija Mijović

1962

Kruševac

Адреса: Јастребац бб, 37000 Крушевац

GPS: 43°25'59.8"N 21°22'08.1"E

Шифра: RES-RS-037-b-0018



Стамбена зграда, фото-документација Друштва архитеката Ниша (н.д.)


СТАМБЕНА ЗГРАДА

Михајло Митровић
1957.
Ниш

RESIDENTIAL BUILDING

Mihajlo Mitrović
1957
Niš

Адреса: Војда Карађорђа 2-10, 18000 Ниш
GPS: 43°19'14.3"N 21°53'48.9"E
Шифра: RES-RS-018-b-0019




Стационар ОУН, *Архитектура урбанизам* 43, стр. 4 (1967)

СТАЦИОНАР ОУН
ЦЕНТАР ЗА АЗИЛ
Михајло Митровић
1964.
Бања Ковиљача

STATIONARY OUN
CENTER FOR ASYLUM SEEKERS
Mihajlo Mitrović
1964
Banja Koviljača

Адреса: Народног фронта бб, 15316 Бања Ковиљача
GPS: 44°30'48.0"N 19°09'11.7"E
Шифра: RES-RS-018-b-0020



Мотел „Млинарев сан“, *Архитектура урбанизам 82*, стр. 29 (1979)

МОТЕЛ „МЛИНАРЕВ САН“

Михајло Митровић

1975.

Ариље

MOTEL "MLINAREV SAN" (THE MILLMANDREAM)

Mihajlo Mitrović

1975

Arilje

Адреса: Поглед бб, 31230 Ариље

GPS: 43°45'01.2"N 20°04'37.0"E

Шифра: RES-RS-031-b-0021



Стамбена зграда у Браће Југовића 14, лична архива Михајла Митровића (н.д.)

СТАМБЕНА ЗГРАДА У БРАЋЕ ЈУГОВИЋА 14

Михајло Митровић

1965.

Београд

RESIDENTIAL BUILDING IN BRAĆE JUGOVIĆA 14

Mihajlo Mitrović

1965

Belgrade

Адреса: Браће Југовића 14, 11000 Београд

GPS: 44°49'04.0"N 20°27'40.2"E

Шифра: RES-RS-011-b-0022



Стамбена зграда у Браће Југовића 10, лична архива Михајла Митровића (н.д.)

СТАМБЕНА ЗГРАДА У БРАЋЕ ЈУГОВИЋА 10

Михајло Митровић

1977.

Београд

RESIDENTIAL BUILDING IN BRAĆE JUGOVIĆA 10

Mihajlo Mitrović


1977

Belgrade

Адреса: Браће Југовића 10, 11000 Београд

GPS: 44°49'04.6"N 20°27'38.9"E

Шифра: RES-RS-011-b-0023



Хотел „Лепенски вир“, *Архитектура урбанизам* 82, стр. 26 (1979)

ХОТЕЛ „ЛЕПЕНСКИ ВИР“

Миодраг Цвијић, Слободан Милићевић, Вера Ђукић
1978.

Горњи Милановац

HOTEL "LEPENSKI VIR"

Miodrag Cvijić, Slobodan Milićević, Vera Đukić
1978

Gornji Milanovac

Адреса: Радничка бб, 19220 Доњи Милановац
GPS: 44°27'49.0"N 22°08'56.0"E
Шифра: RES-RS-019-b-0024



Хотел „Тамиш“, *Архитектура Југославије 1945-1990*, стр. 149 (2012)

ХОТЕЛ „ТАМИШ“

Драгутин Кордић, Никола Реџић
1978.
Панчево

HOTEL "TAMIŠ"

Dragutin Kordić, Nikola Redžić
1978
Pančevo

Адреса: Моше Пијаде бб, 26000 Панчево
GPS: 44°52'21.7"N 20°38'12.4"E
Шифра: RES-RS-026-b-0025



Хотел „Петрус“ Параћин, <https://mapio.net/pic/p-6151610/>

ХОТЕЛ „ПЕТРУС“

-

1981.

Параћин

HOTEL „PETRUS“

-

1981.

Paraćin

Адреса: Николе Пашића 66, 35250 Параћин

GPS: 43°51'47.6"N 21°24'40.7"E

Шифра: RES-RS-035-b-0026



Хотел „Оморика“, разгледница из колекције Јелице Јовановић (н.д.)

ХОТЕЛ „ОМОРИКА“
Мирослав Крстоношић
1977.
Калуђерске Баре, Тара

HOTEL "OMORIKA"
Miroslav Krstonošić
1977
Kaluderska Bara, Tara

Адреса: Калуђерске баре бб, 31257 Калуђерске баре
GPS: 43°53'13"N 19°33'25"E
Шифра: RES-RS-031-b-0027




Хотел „Јагодина“, Јелица Јовановић (2018)

ХОТЕЛ „ЈАГОДИНА“
Милош Константиновић
1979.
Јагодина

HOTEL "JAGODINA"
Miloš Konstantinović
1979
Jagodina

Адреса: Славке Ђурђевић 6/6, 35000 Јагодина
GPS: 43°58'46.2"N 21°15'41.9"E
Шифра: RES-RS-035-b-0028



Туристички комплекс „Конаци - Сунчани врхови“, *Архитектура Југославије 1945-1990*, стр. 214 (2012)

ТУРИСТИЧКИ КОМПЛЕКС „КОНАЦИ - СУНЧАНИ ВРHOVI“

Слободан Митровић, Реља Костић

1986.

Копаоник

TOURIST COMPLEX "KONACI - SUNČANI VRHOVI" (SUNNY HILLTOPS)

Slobodan Mitrović, Relja Kostić

1986

Kopaonik

Адреса: Сунчани Врхови Конаци 1-2, 36354 Копаоник

GPS: 43°17'08.8"N 20°48'29.9"E

Шифра: RES-RS-036-b-0029



Доградња хотела „Путник“ у Новом Саду, *Архитектура Југославије 1945-1990*, стр. 230 (2012)

ДОГРАДЊА МОТЕЛА „ПУТНИК“

Милан Марић

1981.

Нови Сад

ANNEX OF THE MOTEL "PUTNIK"

Milan Marić


1981

Novi Sad

Адреса: Илије Огњановића 24, 21000 Нови Сад

GPS: 45°15'17.0"N 19°50'48.7"E

Шифра: RES-RS-021-b-0030



Самачки хотел у Кумодрашкој улици, *Архитектура урбанизам 82*, стр. 33 (1979)

САМАЧКИ ХОТЕЛ У КУМОДРАШКОЈ УЛИЦИ

Александар Станковић, Андрија Менделсон, Мирослав Суботић
1978.
Београд

HOSTEL IN KUMODRAŠKA STREET

Aleksandar Stanković, Andrija Mendelson, Miroslav Subotić
1978
Belgrade

Адреса: Кумодрашка 263, 11000 Београд
GPS: 44°46'13.9"N 20°29'02.9"E
Шифра: RES-RS-011-b-0031



Самачки хотел на Карабурми, *Архитектура урбанизам 80-81*, стр. 6 (1978)

САМАЧКИ ХОТЕЛ НА КАРАБУРМИ

СТАМБЕНА ЗГРАДА ЗА САМЦЕ „КАРАБУРМА“, ХОТЕЛ „КАРАБУРМА“

Петар Петровић, Миодраг Хркаловић, Матилда Нећак
1976.

Београд

WORKERS HOTEL IN KARABURMA

RESIDENTIAL BUILDING "KARABURMA", HOSTEL "KARABURMA"

Petar Petrović, Miodrag Hrkalović, Matilda Nećak
1976

Belgrade

Адреса: Стевана Дукића 2, 11000 Београд

GPS: 44°48'39.7"N 20°31'11.9"E

Шифра: RES-RS-011-b-0032



Хотел „Панорама“, *Архитектура урбанизам 59*, стр. 34 (1969)

ХОТЕЛ „ПАНОРАМА“

Алесандар Кековић, Павле Пашић, Милица Јовановић, Бранко Миловановић
Константин Илић, Муневер Имамовић
1969.
Златар, Нова Варош

HOTEL "PANORAMA"

Alesandar Keković, Pavle Pašić, Milica Jovanović, Branko Milovanović
Konstantin Ilić, Munever Imamović
1969
Zlatar, Nova Varoš

Адреса: Бабића Брдо, 31320 Нова Варош
GPS: 43°26'48.9"N 19°49'12.0"E
Шифра: RES-RS-031-b-0033



Стамбени објекат у Јужном Булевару, Јелица Јовановић (2018)

СТАМБЕНИ ОБЈЕКАТ У ЈУЖНОМ БУЛЕВАРУ (БУЛЕВАРУ ЦРВЕНЕ АРМИЈЕ)

Стојан Максимовић
1965.
Београд

RESIDENTIAL BUILDING IN JUŽNI BULEVAR STREET (BULEVAR CRVENE ARMИЈЕ)

Stojan Maksimović
1965
Belgrade

Адреса: Јужни булевар 40, Симе Игуманова 2-6, 11000 Београд
GPS: 44°42'07.5"N 20°30'06.8"E
Шифра: RES-RS-011-b-0034



Стамбено насеље за раднике Института за водопривреду „Јарослав Черни“, фото архива Урбанистичког завода Београда (н.д.)

**СТАМБЕНО НАСЕЉЕ ЗА РАДНИКЕ
ИНСТИТУТА ЗА ВОДОПРИВРЕДУ „ЈАРОСЛАВ ЧЕРНИ“**

Богдан Богдановић
1953.
Београд

**RESIDENTIAL SETTLEMENT FOR WORKERS
OF THE “JAROSLAV ČERNI” WATER SUPPLY INSTITUTE**

Bogdan Bogdanović
1953
Belgrade

Адреса: Јарослава Черног бб, Пиносава, 11000 Београд
GPS: 44°42'07.5"N 20°30'06.8"E
Шифра: RES-RS-011-b-0035



Стамбена зграда са сводовима од опеке, *Архитекта Милорад Мацура 1914-1989*, стр. 75 (2010)

СТАМБЕНА ЗГРАДА СА СВОДОВИМА ОД ОПЕКЕ

Милорад Мацура

1950.

Београд

RESIDENTIAL BUILDING WITH BRICK VAULTS

Milorad Macura

1950

Belgrade

Адреса: Земунска 35а и 35б, Блок 60, 11000 Београд

GPS: 44°48'45.6"N 20°23'11.4"E

Шифра: RES-RS-011-b-0036



Стамбене зграде у низу типа „Лосо“, Архитекта Милорад Мацура 1914-1989, стр. 123 (2010)

СТАМБЕНЕ ЗГРАДЕ У НИЗУ ТИПА „ЛОСО“

Милорад Мацура
1955.
Београд

ROW HOUSES TYPE "LOCO"

Milorad Macura
1955
Belgrade

Адреса: Златарићева 2, 11000 Београд
GPS: 44°46'51.4"N 20°27'46.0"E
Шифра: RES-RS-011-b-0037



Стамбена зграда „СИП“, колекција Милоша Јуришића (н.д.)

СТАМБЕНА ЗГРАДА „СИП“

Милорад Мацура

1954.

Београд

RESIDENTIAL BUILDING "SIP"

Milorad Macura

1954

Belgrade

Адреса: Краља Петра 10, 11000 Београд

GPS: 44°49'05.3"N 20°27'11.5"E

Шифра: RES-RS-011-b-0038



Стамбена зграда „Центропрома“, Архитекта Милорад Мацура 1914-1989, стр. 111 (2010)

СТАМБЕНА ЗГРАДА „ЦЕНТРОПРОМ“

Милорад Мацура

1955.

Београд

RESIDENTIAL BUILDING "CENTROPROM"

Milorad Macura

1955

Belgrade

Адреса: Крунска 53-55, 11000 Београд

GPS: 44°48'17.6"N 20°28'15.7"E

Шифра: RES-RS-011-b-0039



Стамбена групација Врачар, *Новија архитектура Београда*, стр. 48 (1975)

СТАМБЕНА ГРУПАЦИЈА ВРАЧАР

Алексеј Бркић
1963.
Београд

RESIDENTIAL GROUP VRAČAR

Aleksej Brkić
1963
Belgrade


Адреса: Вишка 3-5, 11000 Београд
GPS: 44°48'03.8"N 20°28'30.0"E
Шифра: RES-RS-011-b-0040



САОБРАЋАЈ, КОМУНИКАЦИЈА

емисиона техника
телекомуникације
поштанске услуге
аутобуски саобраћај
трамвајске мреже
канални
цивилна авијација
железница
путеви
бродарство

broadcasting, telecommunications, postal services
bus and coach services, tramways, canals
civil aviation, railways, roads, paths, shipping
Transport, Communications



Телевизијски и УКТ торањ на Авали, *Архитектура урбанизам 40*, стр. 22 (1966)

ТОРАЊ НА АВАЛИ

ТЕЛЕВИЗИЈСКИ И УКТ ТОРАЊ НА АВАЛИ

Угљеша Богуновић, Слободан Јањић, Милан Крстић, Радмила Симић, Милена Јањић
1965.

Београд

AVALA TOWER

VHF-PTT AND RTV TOWER ON AVALA MOUNTAIN

Uglješa Bogunović, Slobodan Janjić, Milan Krstić, Radmila Simić, Milena Janjić
1965

Belgrade

Адреса: Авалски пут бб, 11000 Београд

GPS: 44°41'45.3"N 20°30'52.0"E

Шифра: TRC-RS-011-b-0001



Железничка станица Нови Сад, Реља Иванић (2017)

ЖЕЛЕЗНИЧКА СТАНИЦА НОВИ САД

Имре Фаркаш, Милан Матовић

1964.

Нови Сад

RAILWAY STATION NOVI SAD

Imre Farkaš, Milan Matović

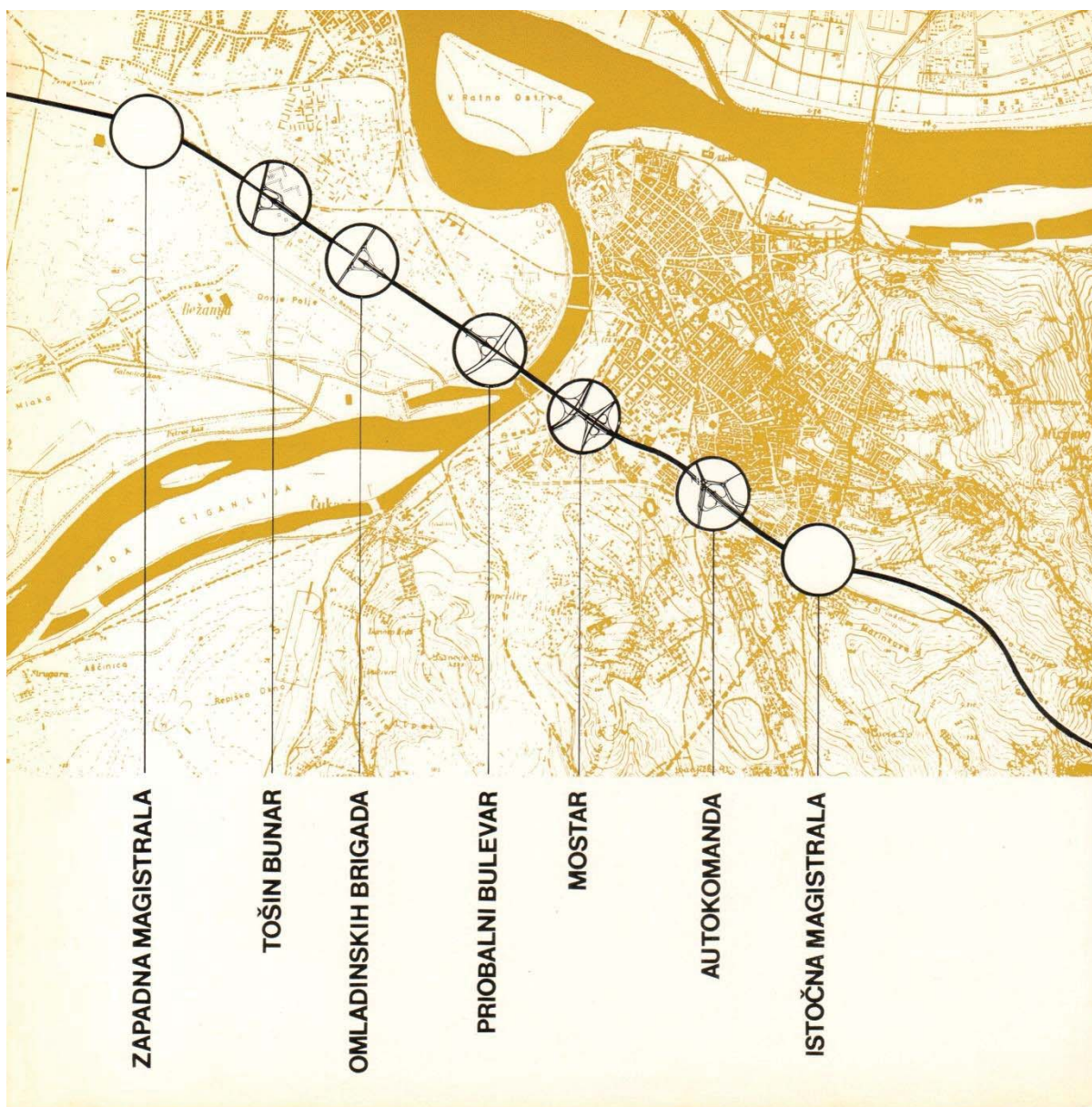
1964

Novi Sad

Адреса: Булевар Јаше Томића 4, 21000 Нови Сад

GPS: 45°15'55"N 19°49'46"E

Шифра: TRC-RS-021-b-0002



Ауто пут кроз Београд, Ауто-пут кроз Београд, н.п. (1970)

АУТО ПУТ КРОЗ БЕОГРАД

Јован Катанић, Бранислав Јовин

1970.

Београд

HIGHWAY THROUGH BELGRADE

Jovan Katanić, Branislav Jovin

1970


Belgrade

Адреса: Ауто пут Е-75, 11000 Београд

GPS: исток 44°46'49.9"N 20°30'08.2"E

запад 44°49'55.7"N 20°21'49.4"E

Шифра: TRC-RS-011-b-0003



„Мостар петља“, Архитектура урбанизам 61-62, стр. 26 (1970)

„МОСТАР“ ПЕТЉА

САОБРАЋАЈНО ЧВОРИШТЕ КОД „МОСТАРА“

Јован Катанић, Бранислав Јовин

1970.


Београд

“MOSTAR” INTERSECTION
TRAFFIC JUNCTION NEAR “MOSTAR”
Jovan Katanić, Branislav Jovin
1970
Belgrade

Адреса: Мостар петља, 11000 Београд

GPS: 44°47'56.0"N 20°26'54.1"E

Шифра: TRC-RS-011-b-0003/1



„Газела“, Ауто-пут кроз Београд, н.п. (1970)

МОСТ „ГАЗЕЛА“

Милан Ђурић

1970.

Београд

"GAZELA" BRIDGE

Milan Đurić

1970.

Belgrade

Адреса: Мост Газела, 11000 Београд

GPS: 44°48'07.6"N 20°26'31.6"E

Шифра: TRC-RS-011-b-0003/2



Лука Београд, фото архива Урбанистичког завода Београда (н.д.)

ЛУКА БЕОГРАД

БЕОГРАДСКО ТЕРЕТНО ПРИСТАНИШТЕ НА ДУНАВУ

ПРЕДУЗЕЋЕ ЛУКА И СКЛАДИШТА БЕОГРАД

Слободан Јањић, Угљеша Богуновић

Р. Љубенко, М. Милановић, М. Зрнић, С. Ламбрин, Р. Симић

1970.

Београд

PORT OF BELGRADE

BELGRADE CARGO PORT ON THE DANUBE
PORT AND WAREHOUSES OF BELGRADE COMPANY

Slobodan Janjić, Uglješa Bogunović

R. Ljubenko, M. Milanović, M. Zrnić, S. Lambrin, R. Simić

1970

Belgrade

Адреса: Лука Београд, Жоржа Клемансоа 37, 11000 Београд

GPS: 44°49'27.8"N 20°28'36.6"E

Шифра: TRC-RS-011-b-0004



Аеродром Београд, колекција Милоша Јуришића (н.д.)

АЕРОДРОМ БЕОГРАД - ТЕРМИНАЛ 1

АЕРОДРОМ НИКОЛА ТЕСЛА, АЕРОДРОМ У СУРЧИНУ

Софија Палигорић Ненадовић, Весна Матичевић, Надежда Филипон Трбојевић

Душанка Менегело Аћимовић, Владислав Ивковић

1961.

Београд

BELGRADE AIRPORT - TERMINAL 1

NIKOLA TESLA AIRPORT, THE AIRPORT IN SURČIN

Sofija Paligorić Nenadović, Vesna Matičević, Nadežda Filipon Trbojević

Dužanka Menegelo Acimović, Vladislav Ivković

1961

Belgrade

Адреса: Аеродром Београд 59, Сурчин, 11180 Београд

GPS: 44°49'08.5"N 20°17'29.0"E

Шифра: TRC-RS-011-b-0005



Аеродром Ниш, Александар Вукојевић, 50 објеката архитектуре Ниша 1970-1990. (2012)

АЕРОДРОМ НИШ

АЕРОДРОМ „КОНСТАНТИН ВЕЛИКИ“ НИШ

Александар Буђевац

1985.

Ниш

NIŠ AIRPORT

AIRPORT "KONSTANTIN VELIKI" NIŠ

Aleksandar Buđevac

1985

Niš

Адреса: Ваздухопловаца 24, 18000 Ниш

GPS: 43°20'15.2"N 21°51'58.7"E

Шифра: TRC-RS-018-b-0006



Телекомуникациони центар, Јелица Јовановић (2018)

ТЕЛЕКОМУНИКАЦИОНИ ЦЕНТАР

Светислав Лићина

1977.

Београд

TELECOMMUNICATION CENTER

Svetislav Ličina

1977

Belgrade

Адреса: Кагићева 14, 11000 Београд

GPS: 44°48'00.7"N 20°27'52.4"E

Шифра: TRC-RS-011-b-0007



Телефонска централа „Дунав“, *Архитектура урбанизам 83-84*, стр. 41 (1979)

ТЕЛЕФОНСКА ЦЕНТРАЛА „ДУНАВ“

Софија Ненадовић

1975.

Београд

TELEPHONE CENTRAL EXCHANGE BUILDING "DUNAV"

Sofia Nenadović


1975

Belgrade

Адреса: Митрополита Петра 2, 11000 Београд

GPS: 44°48'56.6"N 20°28'56.5"E

Шифра: TRC-RS-011-b-0008



Аутоматска телефонска централа и пошта „Коњарник 2“, *Архитектура урбанизам 83-84*, стр. 43 (1979)

АУТОМАТСКА ТЕЛЕФОНСКА ЦЕНТРАЛА И ПОШТА „КОЊАРНИК 2“

Владимир Блажин

1975.

Београд

AUTOMATIC TELEPHONE CENTRAL EXCHANGE BUILDING AND POST OFFICE "KONJARNIK 2"

Vladimir Blažin


1975

Belgrade

Адреса: Устаничка 182, 11000 Београд

GPS: 44°46'56.0"N 20°30'23.1"E

Шифра: TRC-RS-011-b-0009



Аутоматска телефонска централа Жарково, М. Ловрић, *Архитектура урбанизам 83-84*, стр. 44 (1979)


АУТОМАТСКА ТЕЛЕФОНСКА ЦЕНТРАЛА ЖАРКОВО

Весна Вујица
1979.
Београд

AUTOMATIC TELEPHONE CENTRAL EXCHANGE BUILDING ŽARKOVO

Vladimir Blažin
1975
Belgrade

Адреса: Битољска 20, 11000 Београд
GPS: 44°45'07.9"N 20°24'50.9"E
Шифра: TRC-RS-011-b-0010



Трансформаторска станица „Филмски град“, фото архива Александра Ђокића (1979)

ТРАНСФОРМАТОРСКА СТАНИЦА „ФИЛМСКИ ГРАД“

ТРАФО-СТАНИЦА ВИДИКОВАЦ

Александар Ђокић

1979.

Београд

TRANSFORMER STATION "FILMSKI GRAD"

ELECTRICAL SUBSTATION „VIDIKOVAC“

Aleksandar Đokić

1979

Belgrade

Адреса: Патријарха Јоаникија 23, 11000 Београд

GPS: 44°44'34.6"N 20°25'26.1"E

Шифра: TRC-RS-011-b-0011



Мрежа подземних пешачких пролаза у центру Београда, *Архитектура урбанизам б1-62*, стр. 72 (1970)


МРЕЖА ПОДЗЕМНИХ ПЕШАЧКИХ ПРОЛАЗА У ЦЕНТРУ БЕОГРАДА

Спасоје Јовановић, Војислав Терзић, Љубомир Профировић, Олга Дивац
 Јелисавета Ерцеговац, Радомир Михајловић, Бранко Ајваз, Растко Радуловић
 1970.
 Београд

NETWORK OF UNDERGROUND PEDESTRIAN PASSAGES IN THE CENTER OF BELGRADE

Spasoje Jovanović, Vojislav Terzić, Ljubomir Profirović, Olga Divac
 Jelisaveta Ercegovac, Radomir Mihajlović, Branko Ajvaz, Rastko Radulović
 1970
 Belgrade

Адреса: Зелени венац, Теразије, Нушићева, 11000 Београд
 GPS: 44°48'46.5"N 20°27'39.3"E
 Шифра: TRC-RS-011-b-0012




Подземни пролаз Нушићева, Урбанистички завод Београда (н.д.)

ПОДЗЕМНИ ПЕШАЧКИ ПРОЛАЗ НУШИЋЕВА

ПОДЗЕМНИ ПЕШАЧКИ ПРОЛАЗ ИСПОД РАСКРШЋА
НУШИЋЕВЕ, МОШЕ ПИЈАДЕ И ТЕРАЗИЈСКОГ ТУНЕЛА
Љубомир Профировић
Војислав Терзић, Милорад Видаковић
1970.
Београд

UNDERGROUND PEDESTRIAN PASSAGE NUŠIĆEVA
UNDERGROUND PEDESTRIAN PASSAGE BELOW CROSS SECTION
OF NUŠIĆEVA, MOŠE PIJAĐE & TERAZIJE TUNNEL
Ljubomir Profirović
Vojislav Terzić, Milorad Vidaković
1970
Belgrade

Адреса: Нушићева 12, 11000 Београд
GPS: 44°48'50.9"N 20°27'44.6"E
Шифра: TRC-RS-011-b-0012/1



Подземни пешачки пролаз код „Албаније“, *Архитектура урбанизам 61-62*, стр. 74 (1970)


ПОДЗЕМНИ ПЕШАЧКИ ПРОЛАЗ КОД „АЛБАНИЈЕ“

Спасоје Јовановић, Војислав Терзић
Јелисавета Ерцеговац, Радомир Михајловић, Растко Радуловић
1970.
Београд

UNDERGROUND PEDESTRIAN PASSAGENEAR “ALBANIJA”

Spasoje Jovanović, Vojislav Terzić
Jelisaveta Ercegovac, Radomir Mihajlović, Rastko Radulović
1970
Belgrade

Адреса: Коларчева 7, 11000 Београд
GPS: 44°48'53.4"N 20°27'37.4"E
Шифра: TRC-RS-011-b-0012/2



Терминус са пешачким пролазом на Зеленом венцу, *Архитектура урбанизам 61-62*, стр. 78 (1970)


ТЕРМИНУС СА ПЕШАЧКИМ ПРОЛАЗОМ НА ЗЕЛЕНОМ ВЕНЦУ

Олга Дивац
Милутин Јеротијевић
1970.
Београд

TERMINUS WITH PEDESTRIAN PASSAGE AT ZELENI VENAC

Olga Divac
Milutin Jerotijević
1970
Belgrade

Адреса: Југ Богданова 1, 11000 Београд
GPS: 44°48'50.8"N 20°27'26.1"E
Шифра: TRC-RS-011-b-0012/3



Теразијски тунел, Урбанистички завод Београда (н.д.)

ТЕРАЗИЈСКИ ТУНЕЛ

Тунелоградња
1970.
Београд

TUNNEL OF TERAZIJE

Tunelogradnja
1970
Belgrade

Адреса: Теразијски тунел, 11000 Београд
GPS: 44°48'51.9"N 20°27'44.3"E
Шифра: TRC-RS-011-b-0013



Друмски мост преко Дунава код Бешке, Аутор: Tiefkuehlfan - Сопствено дело, CC BY-SA 4.0, <https://commons.wikimedia.org/w/index.php?curid=73882179> (2018)


ДРУМСКИ МОСТ ПРЕКО ДУНАВА КОД БЕШКЕ

Бранко Жежелъ
1975
Бешка

ROAD BRIDGE ACROSS THE DANUBE AT BEŠKA

Branko Žeželj
1975
Beška

Адреса: Бешка, 22324 Бешка
GPS: 45°10'13.0"N 20°04'46.2"E
Шифра: TRC-RS-022-b-0014



Мост преко Тисе у Тителу, *Бетонске преднапрегнуте конструкције*, стр. 26 (1969)

МОСТ ПРЕКО ТИСЕ У ТИТЕЛУ

Брако Жежељ
1959.
Тител

BRIDGE ACROSS THE TISA RIVER IN TITEL

Brako Žeželj
1959
Titel

Адреса: Тител, 21240 Тител
GPS: 45°11'51.8"N 20°18'47.4"E
Шифра: TRC-RS-022-b-0015



Дом Радио-телевизије Београд, *Архитектура урбанизам 86-87*, стр. 61 (1981)


ДОМ РАДИО-ТЕЛЕВИЗИЈЕ БЕОГРАД

Угљеша Богуновић, Смиљана Антић, Никола Стипац, Драгица Марјановић
Милан Крстић, Сава Мрмак, Александар Тодоровић, Драги Стојановић
Стојан Ћелић, Младен Србиновић
1980.
Београд

HOUSE OF RADIO TELEVISION BELGRADE

Uglješa Bogunović, Smiljana Antić, Nikola Stipac, Dragica Marjanović
Milan Krstić, Sava Mрмаk, Aleksandar Todorović, Dragi Stojanović
Stojan Ćelić, Mladen Srbinović
1980
Belgrade

Адреса: Кнеза Вишеславаа 88, 11030 Београд
GPS: 44°45'31.2"N 20°25'55.1"E
Шифра: TRC-RS-011-b-0016



ЈАТ-ов Хангар 2 на Аеродрому Београд, *Прошлост, садашњост, будућност инжењерства у Србији*, стр. 268 (2018)

ЈАТ-ОВ ХАНГАР 2 НА АЕРОДРОМУ БЕОГРАД
ХАНГАР ЈАТ ТЕХНИКЕ НА АЕРОДРОМУ БЕОГРАД У СУРЧИНУ
Иван Антић, М. Ивковић
1986.
Београд

JAT'S HANGAR 2 AT BELGRADE AIRPORT
HANGAR OF JAT TECHNIQUES AT AERODROM BELGRADE IN SURČIN
Ivan Antić, M. Ivković
1986
Belgrade

Адреса: Аеродром Београд 59, 11180 Београд
GPS: 44°48'46.4"N 20°17'57.3"E
Шифра: TRC-RS-011-b-0017

URB

УРБАНИСТИЧКЕ ЦЕЛИНЕ

нови градови и села
екстензије и проширења
урбана насеља
реконструкције



Трг Партизана, колекција Милоша Јуришића (н.д.)

ТРГ ПАРТИЗАНА

СПОМЕН ТРГ

Станко Мандић, Ружица Илић

1961.

Ужице

PARTISAN'S SQUARE
MEMORIAL SQUARE
Stanko Mandić, Ružica Ilić
1961
Užice

Адреса: Трг партизана 66, 31000 Ужице
GPS: 43°51'24.2"N, 19°50'24.8"E
Шифра: URB-RS-031-b-0001



Стамбени комплекс у блоковима 61-62-63-64, лична архива Миленије и Дарка Марушића (н.д.)

СТАМБЕНИ КОМПЛЕКС У БЛОКОВИМА 61-62-63-64

ВЕЛИКЕ СТЕПЕНИЦЕ

Миленија Марушић, Дарко Марушић

Јосип Свобода, Милан Миодраговић, Љубица Павловић, Никола Шијан

Милан Митровић, Марко Королија

1979.

Београд

RESIDENTIAL COMPLEX IN BLOCKS 61-62-63-64

GRAND STAIRCASE

Milenija Marušić, Darko Marušić

Milan Miodragović, Josip Svoboda, Ljubica Pavlović, Nikola Šijan, Milan Mitrović, Marko Korolija


1979

Belgrade

Адреса: Блокови 61, 62, 63, 64, 11070 Нови Београд

GPS: 44°48'08.2"N 20°22'27.9"E

Шифра: URB-RS-011-b-0002



Насеље Церак виногради, лична архива Миленије и Дарка Марушића (н.д.)

НАСЕЉЕ ЦЕРАК ВИНОГРАДИ

Дарко Марушић, Миленија Марушић, Недељко Боровница
1985.
Београд

SETTLEMENT CERAK VINEYARDS

Darko Marušić, Milenija Marušić, Nedeljko Borovnica
1985
Belgrade

Адреса: Церак Виногради, 11000 Београд
GPS: Церак 1: 44°44'48.0"N, 20°25'35.1"E
Церак 2: 44°44'38.4"N, 20°24'52.5"E
Шифра: URB-RS-011-b-0003



Ново насеље Мајданпек, Савезна урбанистичка изложба Суботица, н.п. (1962)

МАЈДАНПЕК, НОВО НАСЕЉЕ

Веља Остојић, Добросав Ђурковић, Олга Остојић, Александар Никлић, Лазар Прибић
1962.

Мајданпек

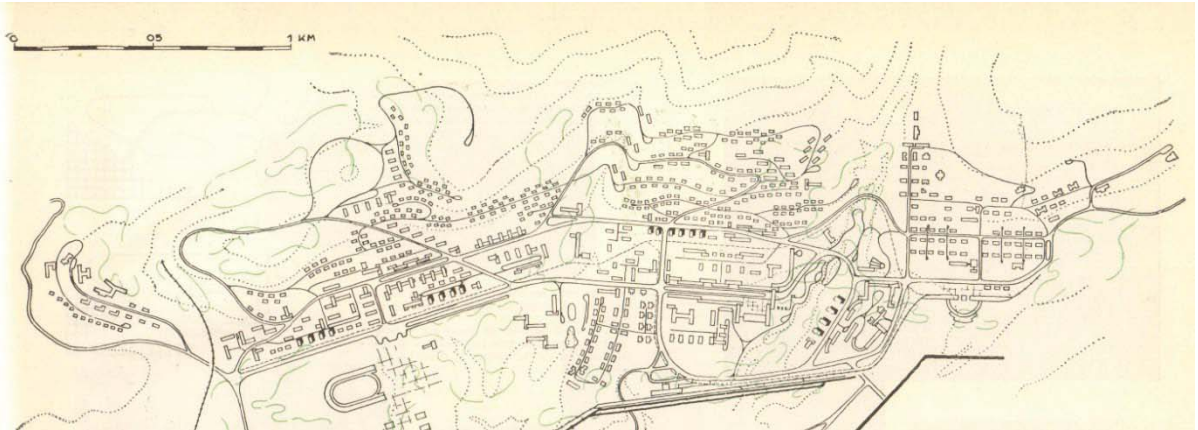
MAJDANPEK, NEW SETTLEMENT

Velja Ostojic, Dobrosav Đurković, Olga Ostojic, Aleksandar Niklić, Lazar Pribić

1962

Majdanpek

Адреса: 19250 Мајданпек
GPS: 44°25'21.2"N 21°56'11.3"E
Шифра: URB-RS-0-b-0004



Генерални регулациони план Бора, *Градови и насеља у Србији*, стр. 223 (1953)

РЕКОНСТРУКЦИЈА И ПРОШИРЕЊЕ БОРА

Драгољуб Момчиловић

1953.

Бор

RECONSTRUCTION AND EXTENSION OF BOR

Dragoljub Momčilović

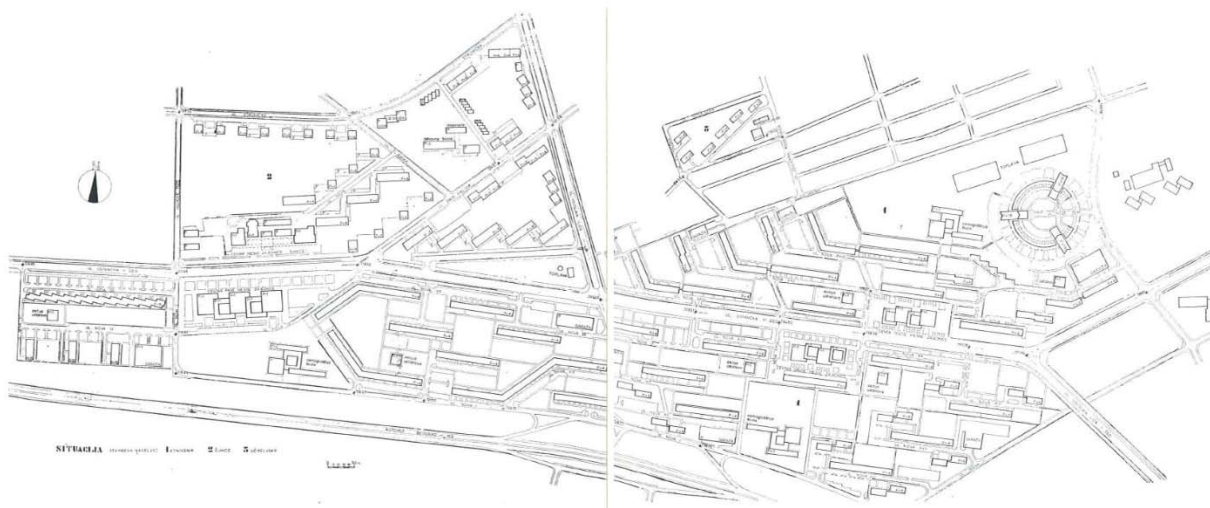
1953

Bor

Адреса: 19210 Бор

GPS: 44°04'33.1"N 22°05'58.7"E

Шифра: URB-RS-019-b-0005



Детаљни урбанистички план насеља Коњарник, *Урбанизам Београда 6*, стр. 14-15 (1970)

НАСЕЉЕ КОЊАРНИК

Милан Зарић, Милица Јанковић Јакшић, Миленко Јевтић, Ратомир Јанковић

1970.

Београд

KONJARNIK ESTATE

Milan Zarić, Milica Janković Jakšić, Milenko Jevtić, Ratomir Janković

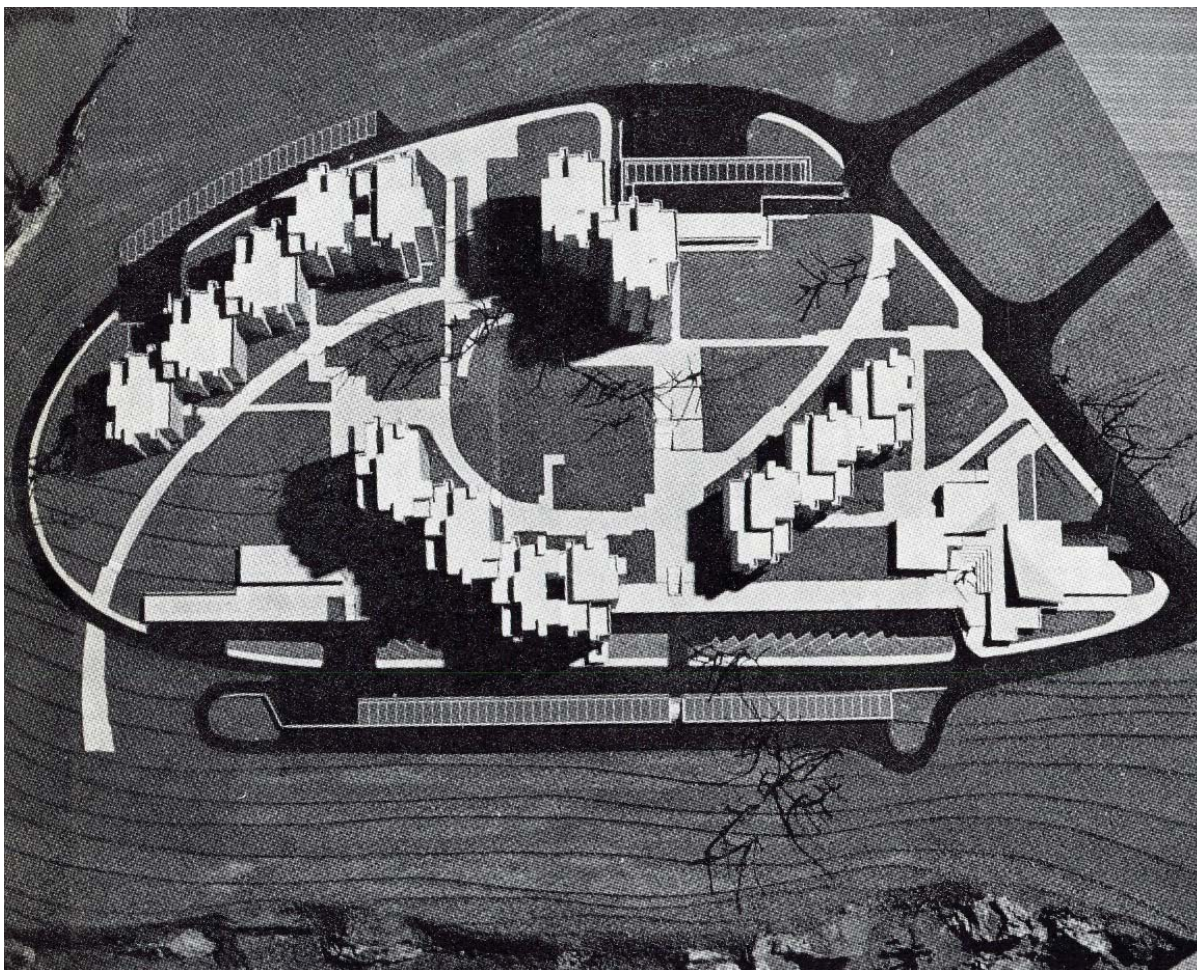
1970

Belgrade

Адреса: Коњарник, Вождовац, 11010 Београд

GPS: 44°46'59.3"N 20°30'13.5"E

Шифра: URB-RS-011-b-0006



Јулино брдо, *Архитектура урбанизам* 55, стр. 16 (1969)

СТАМБЕНО НАСЕЉЕ ЈУЛИНО БРДО

Милан Лојаница, Боривоје Јовановић, Предраг Цагић
1970.

Београд

HOUSING ESTATE JULINO BRDO

Milan Lojanica, Borivoje Jovanović, Predrag Cagić
1970

Belgrade

Адреса: Јулино брдо, Чукарица, 11030 Београд

GPS: 44°46'05.8"N 20°24'36.5"E

Шифра: URB-RS-011-b-0007



Насеље Кнежевац - Кијево, фото–документација из приватне заоставштине Александра Ђокића (1971)

НАСЕЉЕ КНЕЖЕВАЦ - КИЈЕВО

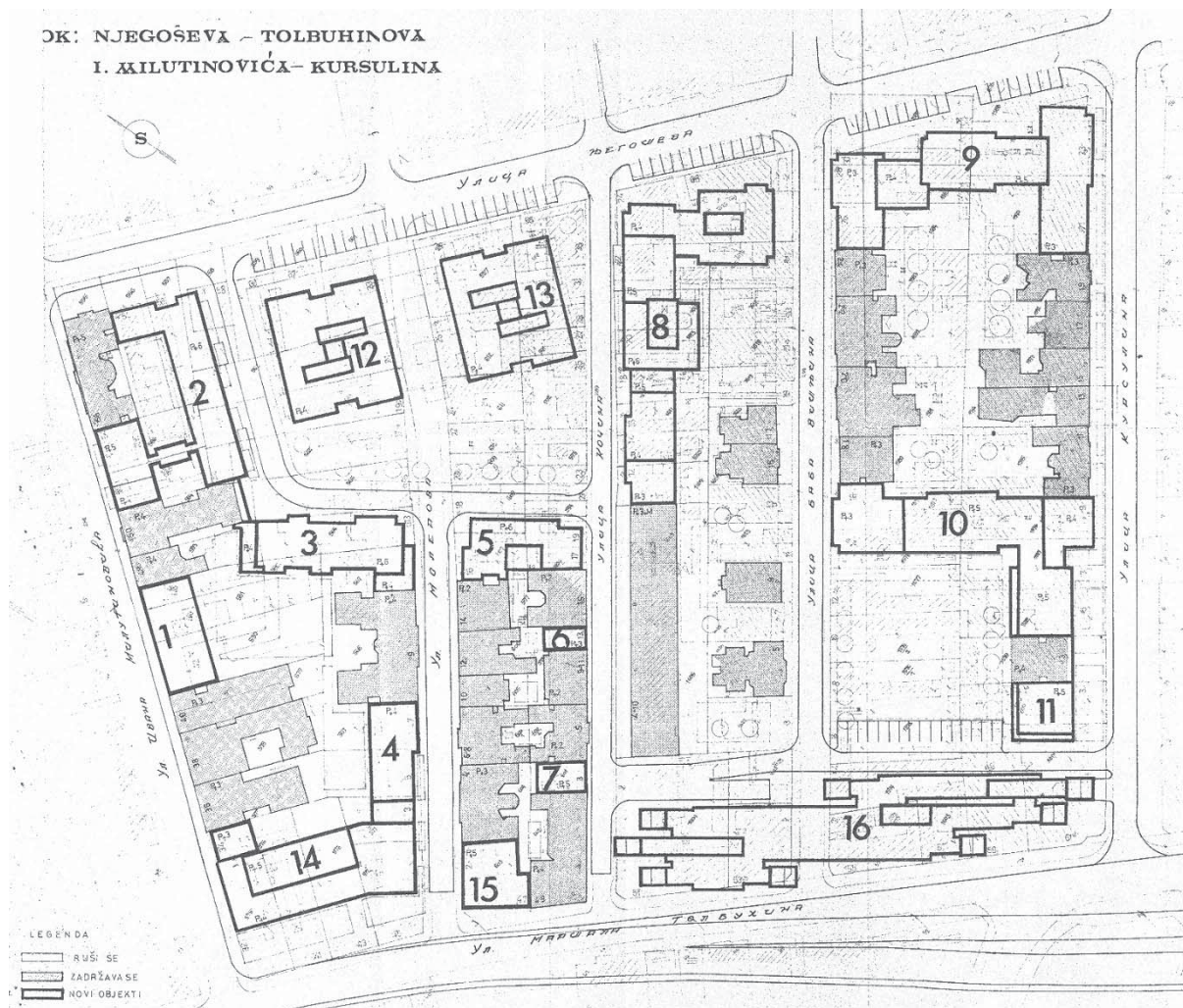
Александар Ђокић, Михаило Чанак
1976, 1984.
Београд

HOUSING ESTATE KNEŽEVAC - KIJEVO

Aleksandar Đokić, Mihailo Čanak
1976, 1984
Belgrade

Адреса: Кнежевац-Кијево, Раковица, 11090 Београд
GPS: Видиковац 44°44'13"N, 20°25'13"E
Лабудово брдо 44°43'35"N, 20°25'27"E
Шифра: URB-RS-011-b-0008

ОК: NJEGOŠEVA - TOLBUHINOVA
I. MILUTINOVIĆA - KURSULINA



Реконструкција блокова између Његошеве, Макензијеве, Смиљанићеве и Курсулине, ТД ИАБ (1968)

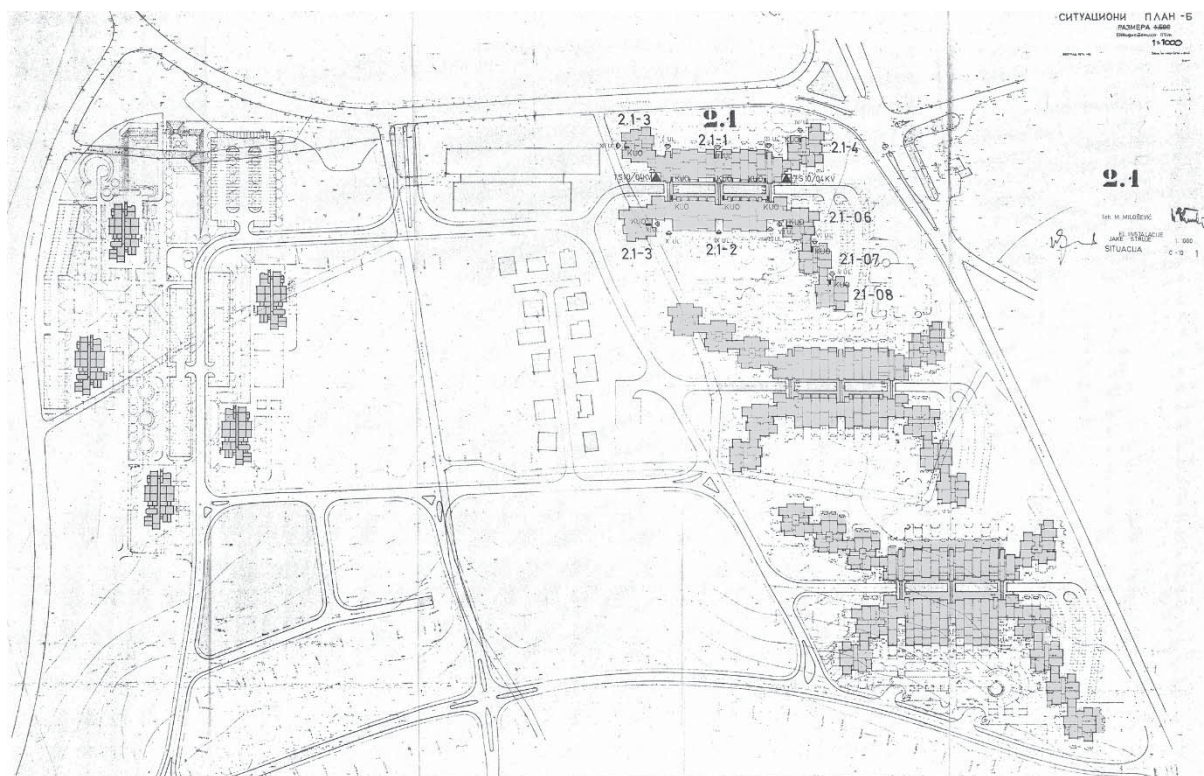
**РЕКОНСТРУКЦИЈА БЛОКОВА ИЗМЕЂУ
ЊЕГОШЕВЕ, МАКЕНЗИЈЕВЕ, СМИЉАНИЋЕВЕ И КУРСУЛИНЕ
(НЕВЕСИЊСКЕ, МАРШАЛА ТОЛБУХИНА, БАНИЈСКЕ И ЊЕГОШЕВЕ)**

Недељко Јанковић, Олга Остојић, Добросав Ђурковић, Александар Николић
1973.
Београд

**RECONSTRUCTION OF URBAN BLOCK BETWEEN
NJEGOŠEVA, MAKENZIJEVA, SMILJANIĆEVA AND KURSULINA STREET
(NEVESINJSKA, MARŠALA TOLBUHINA, BANIJSKA & NJEGOŠEVA)**

Nedeljko Janković, Olga Ostojić, Dobrosav Đurković, Aleksandar Nikolić
1973
Belgrade

Адреса: Његошева - Макензијева - Смиљанићева - Курсулина, 11000 Београд
GPS: 44°48'05.4"N 20°28'19.2"E
Шифра: URB-RS-011-b-0009



Стамбено насеље Бањица, ТД ИАБ (1974)

СТАМБЕНО НАСЕЉЕ БАЊИЦА

Слободан Дрињаковић, Бранислав Караџић, Александар Стјепановић

1976.

Београд

HOUSING ESTATE BANJICA

Slobodan Drinjaković, Branislav Karadžić, Aleksandar Stjepanović

1976

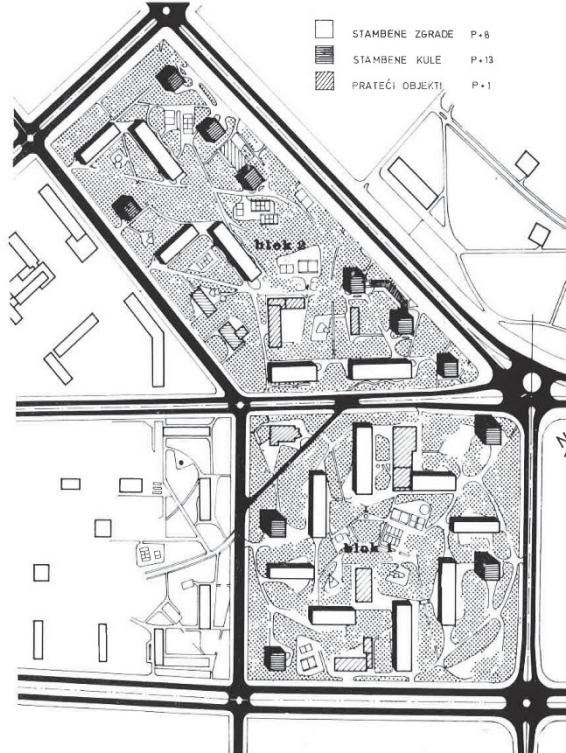
Belgrade

Адреса: Бањица, Вождовац, 11010 Београд

GPS: 44°45'33.7"N 20°28'47.4"E

Шифра: URB-RS-011-b-00010

Situacija blokova 1 i 2 u Novom Beogradu



Блокови 1 и 2 у Новом Београду, *Урбанизам Београда* 30, стр. 28 (1975)

БЛОКОВИ 1 И 2 У НОВОМ БЕОГРАДУ

ЕКСПЕРИМЕНТАЛНИ СТАМБЕНИ БЛОКОВИ 1 И 2 НА НОВОМ БЕОГРАДУ

Бранко Петричић, Тихомир Ивановић, Душан Миленковић
1963.

Београд

BLOCKS 1 AND 2 IN NOVI BEOGRAD

EXPERIMENTAL RESIDENTIAL BLOCKS 1 AND 2 IN NOVI BEOGRAD

Branko Petričić, Tihomir Ivanović, Dušan Milenković

1963

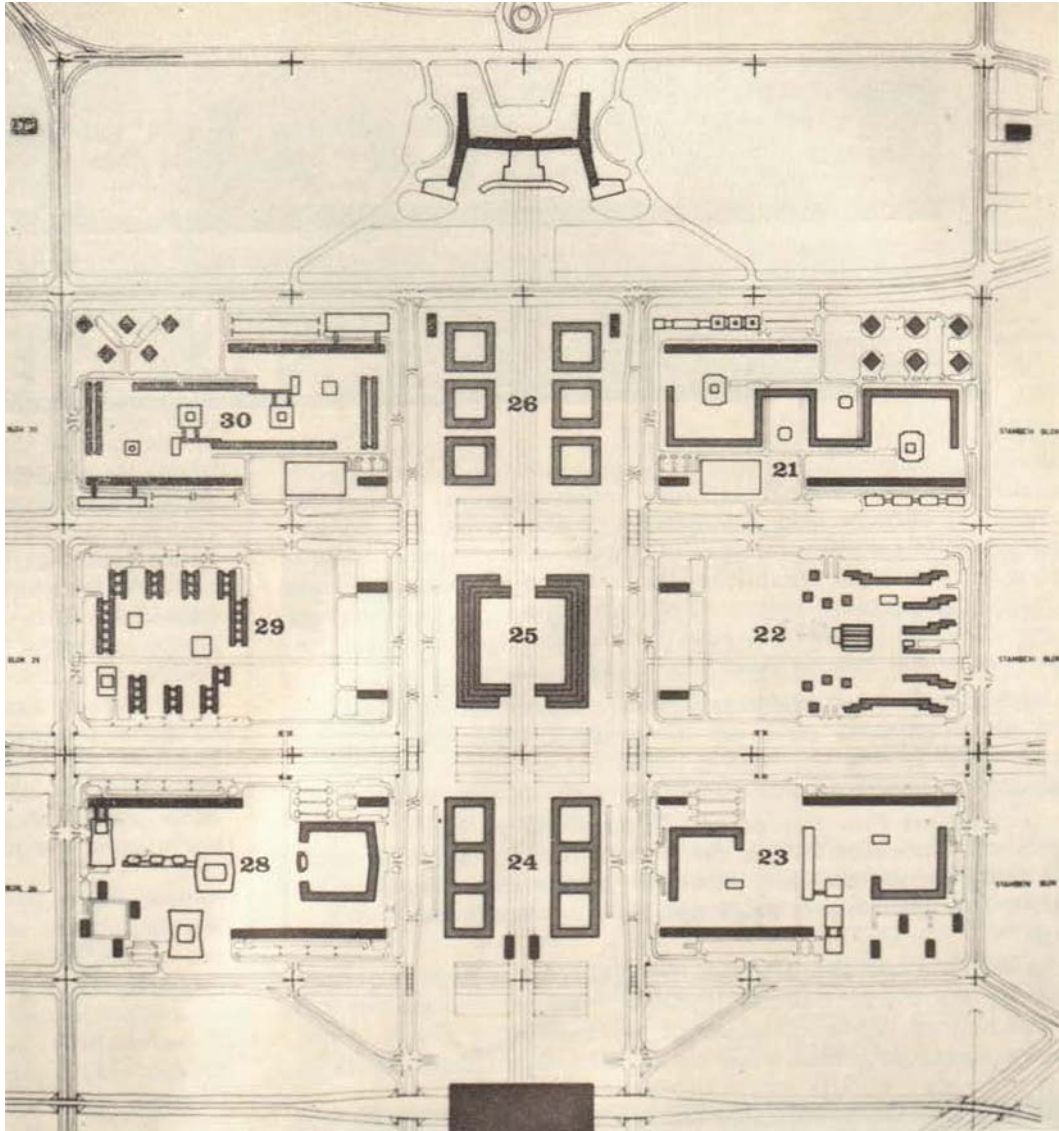
Belgrade

Адреса: Блок 1, Блок 2, 11070 Нови Београд

GPS: Блок 1: 44° 82' 36.47" N, 20° 40' 98.73" E

Блок 2: 44° 82' 74.52" N, 20° 41' 00.01" E

Шифра: URB-RS-011-b-0011



Централна зона Новог Београда, *Урбанизам Београда 2*, стр. 8 (1969)


ЦЕНТРАЛНА ЗОНА НОВОГ БЕОГРАДА

Милутин Главички, Милосав Митић, Леонид Ленарчић, Душан Миленковић, Урош Мартиновић
 Јован Мишковић, Малетић Михајло
 1959, 1968
 Београд

CENTRAL ZONE OF NEW BELGRADE

Milutin Glavički, Milosav Mitić, Leonid Lenarčić, Dušan Milenković, Uroš Martinović
 Jovan Mišković, Mihajlo Maletić
 1959, 1968
 Belgrade

Адреса: Михајла Пупина, Милентија Поповића, Бул. Милутина Миланковића, Булевар уметности
 Нови Београд, 11070 Београд
 GPS: 44°48'56.0"N 20°25'22.0"E
 Шифра: URB-RS-011-b-0012



Блок 21, *Novi Beograd* 1961, стр. 37 (1967)

БЛОК 21

Леонид Ленарчич, Милосав Митић, Душан Миленковић, Милутин Главички, Урош Мартиновић
Богдан Игњатовић, Александар Ђорђевић, Леон Кабиљо
Леонид Ленарчић, Милосав Митић, Иван Петровић, Михаило Чанак
1966.

Београд


BLOCK 21

Leonid Lenarčić, Milosav Mitić, Dušan Milenković, Milutin Glavički, Uroš Martinović
Bogdan Ignjatović, Aleksandar Đorđević, Leon Kabiljo
Leonid Lenarčić, Milosav Mitić, Ivan Petrović, Mihailo Čanak

1966

Belgrade

Адреса: Блок 21, Нови Београд, 11070 Београд
GPS: 44°48'52"N 20°25'47"E
Шифра: URB-RS-011-b-0012/1



Блок 22, *Детаљни урбанистички план блока 22*, Урбанистички завод Београда (1968)


БЛОК 22

Божидар Јанковић, Бранислав Караџић, Александар Стјепановић
1976.
Београд

BLOCK 22

Božidar Janković, Branislav Karadžić, Aleksandar Stjepanović
1976
Belgrade

Адреса: Блок 22, Нови Београд, 11070 Београд
GPS: 44°48'41"N 20°25'37"E
Шифра: URB-RS-011-b-0012/2



Блок 23, *Детаљни урбанистички план блока 23*, Урбанистички завод Београда (1968)

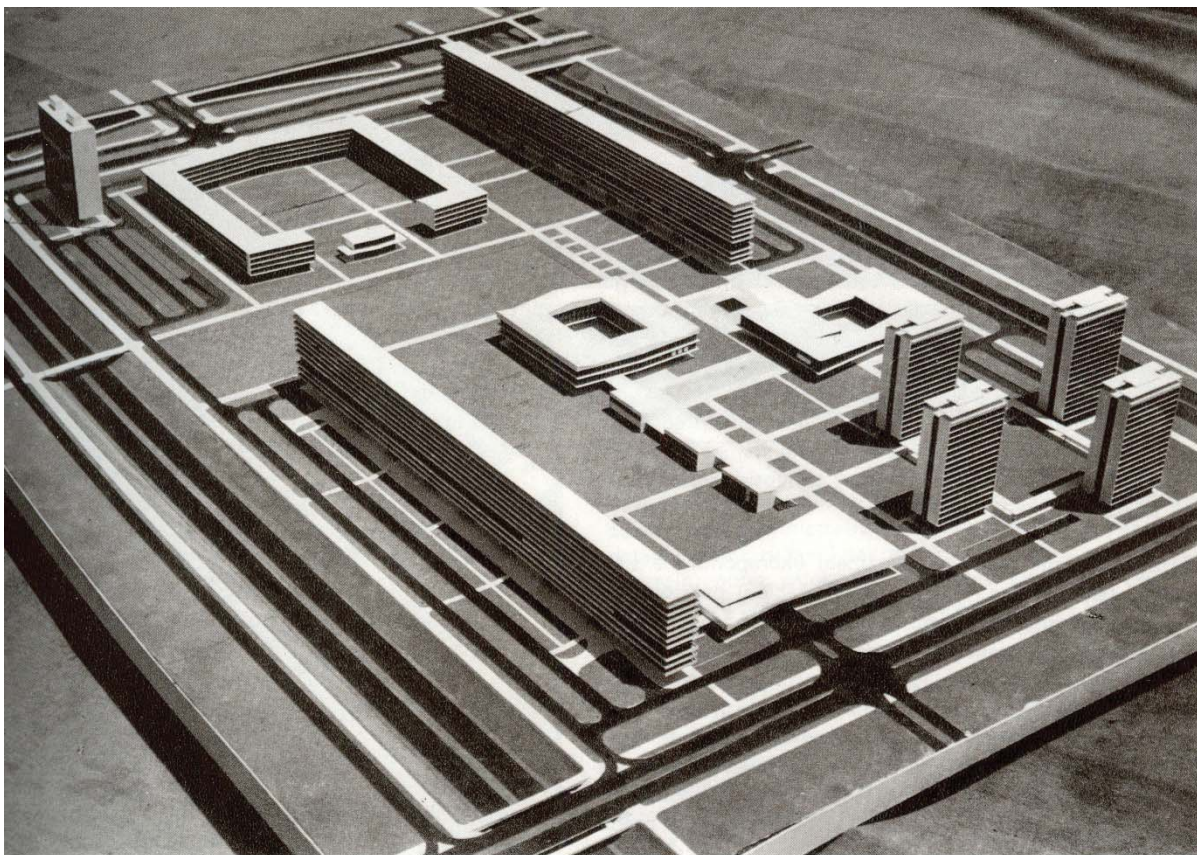
БЛОК 23

Бождар Јанковић, Бранислав Караџић, Александар Стјепановић
1976.
Београд

BLOCK 23

Božidar Janković, Branislav Karadžić, Aleksandar Stjepanović
1976
Belgrade

Адреса: Блок 23, Нови Београд, 11070 Београд
GPS: 44°48'29"N 20°25'27"E
Шифра: URB-RS-011-b-0012/3



Блок 28, *Novi Beograd* 1961, стр. 37 (1967)

БЛОК 28

Илија Арнаутовић

Томислав Дрезгић, Јанез Лајовиц, Станко Кристл

Милутин Главички, Бранислав Јовин, Олга Милићевић Николић, Цвета Давичо
1971, 1979.

Београд

BLOCK 28

Ilija Arnautović

Tomislav Drezgić, Janez Lajovic, Stanko Kristl

Milutin Glavički, Branislav Jovin, Olga Milićević Nikolić, Cveta Davičo


1971, 1979

Belgrade

Адреса: Блок 28, Нови Београд, 11070 Београд

GPS: 44°48'48" N 20°24'50" E

Шифра: URB-RS-011-b-0012/4



Блок 29, *Novi Beograd* 1961, стр. 37 (1967)

БЛОК 29

Михаило Чанак, Милосав Митић

1971, 1979.

Београд

BLOCK 29

Ilija Arnautović

Tomislav Drezgić, Janez Lajovic, Stanko Kristl

Milutin Glavički, Branislav Jovin, Olga Milićević Nikolić, Cveta Davičo

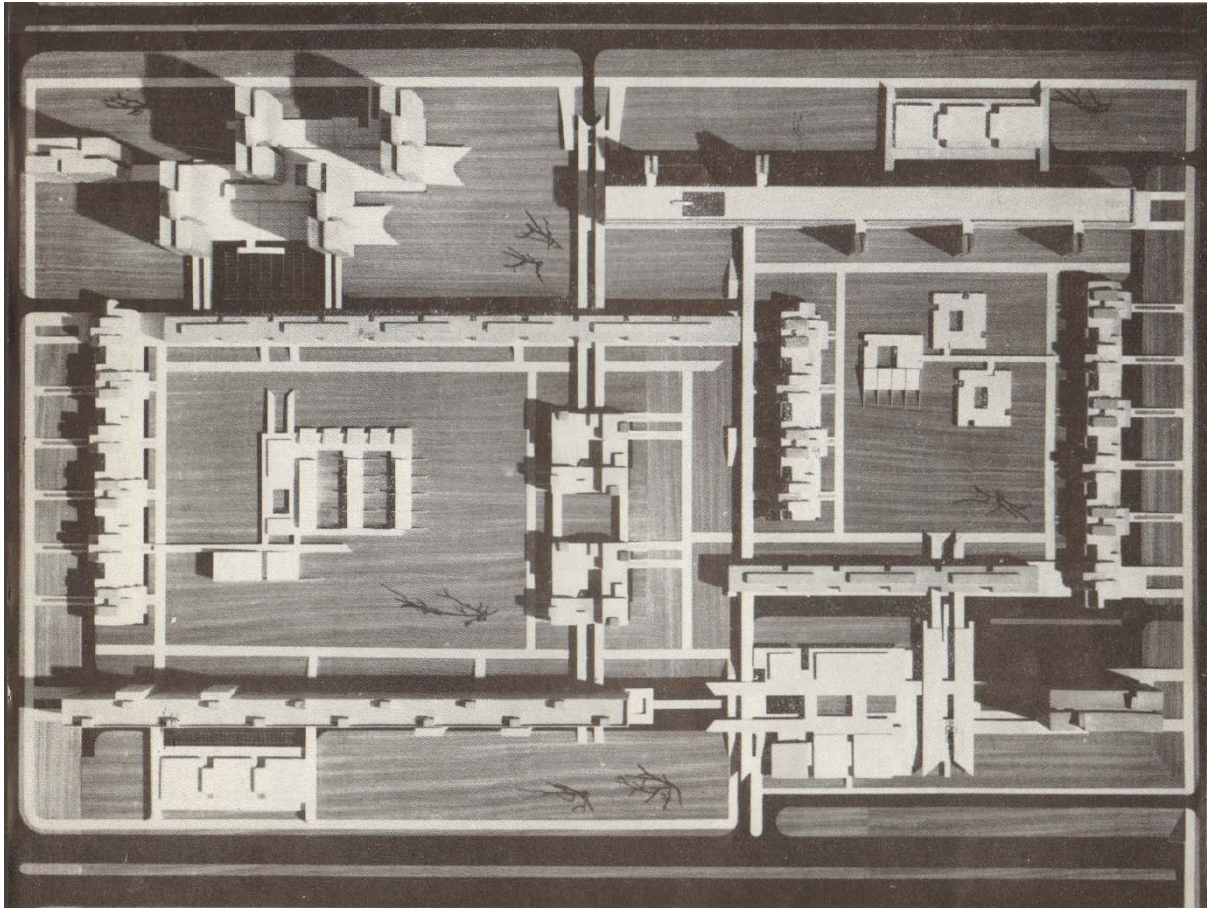
1971, 1979

Belgrade

Адреса: Блок 29, Нови Београд, 11070 Београд

GPS: 44°48'48"N; 20°24'49"E

Шифра: URB-RS-011-b-0012/5



Блок 30, Каталог станова, н.п. (1967)

БЛОК 30

Урош Мартиновић

Миленија Марушић, Дарко Марушић, Петар Гајчанин, Борислав Стојков, Надежда Мартиновић
1979.

Београд

BLOCK 30

Uroš Martinović

Milenija Marušić, Darko Marušić, Petar Gajčanin, Borislav Stojkov, Nadežda Martinović


1979

Belgrade

Адреса: Блок 30, Нови Београд, 11070 Београд

GPS: 44°48'47.5"N; 20°24'49.8"E

Шифра: URB-RS-011-b-0012/6



Блокови 45 и 70, *Урбанизам Београда 3*, стр. 4 (1969)

БЛОКОВИ 45 И 70

НАСЕЉА СУНЦА

Иван Тепеш, Велимир Гределј, Јован Мишковић, Милутин Главички
1970.

Београд

BLOCKS 45 AND 70

SUN ESTATE

Ivan Tepeš, Velimir Gredelj, Jovan Mišković, Milutin Glavički

1970

Belgrade

Адреса: Блок 45, Блок 70, 11070 Нови Београд

GPS: Блок 45: 44°47'47.2"N 20°22'44.2"E

Блок 70: 44°48'02.0"N 20°23'43.1"E

Шифра: URB-RS-011-b-0013



Сава Центар и Хотел Интерконтинентал, *Sava Center Belgrade Yugoslavia* (1980)

САВА ЦЕНТАР И ХОТЕЛ ИНТЕРКОНТИНЕНТАЛ

САВА ЦЕНТАР И HOTEL CROWNE PLAZA

Стојан Максимовић

Александар Шалетић, Радомир Михајловић, Милутин Довијанић, Бранислав Јовин

1979.

Београд

SAVA CENTER AND INTERCONTINENTAL HOTEL

SAVA CENTER AND HOTEL CROWNE PLAZA

Stojan Maksimović

Aleksandar Šaletić, Radomir Mihajlović, Milutin Dovijanić, Branislav Jovin


1979

Belgrade

Адреса: Блок 19, 11070 Нови Београд

GPS: 44°48'31.1"N, 20°25'55.6"E

Шифра: URB-RS-011-b-0014



Блок 19а, *Урбанизам Београда 49*, стр. 57 (1978)

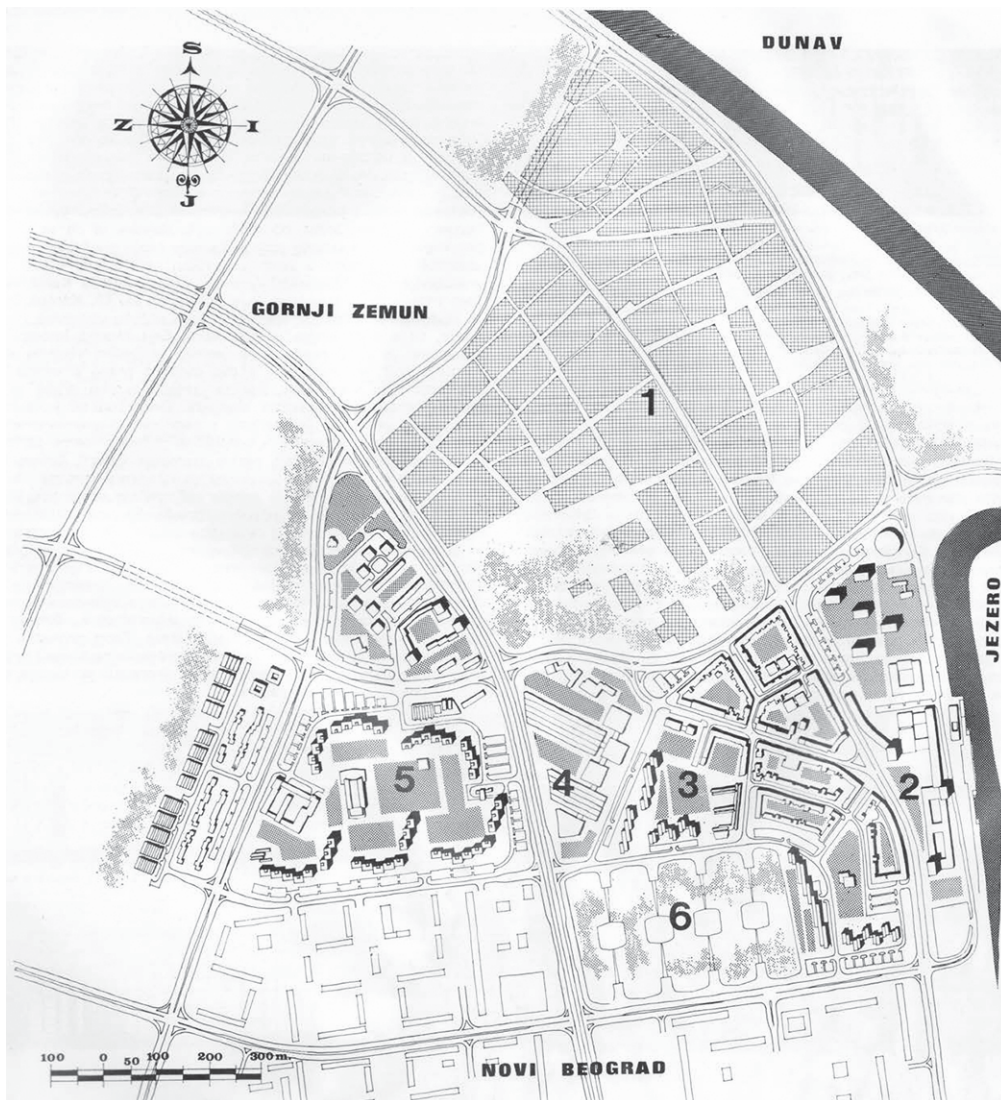
БЛОК 19А

Милан Лојаница, Предраг Цагић, Боривоје Јовановић, Радисав Марић
1981.
Београд

BLOCK 19A

Milan Lojanica, Predrag Cagić, Borivoje Jovanović, Radisav Marić
1981
Belgrade

Адреса: Блок 19а, 11070 Нови Београд
GPS: 44°48'22.5"N 20°25'44.7"E
Шифра: URB-RS-011-b-0015



Детално урбанистичко решење Доњег Земунa, *Урбанизам Београда 2*, стр. 3 (1969)

ДОЊИ ЗЕМУН

Јосип Свобода
1965.
Београд

LOWER ZEMUN

Josip Svoboda
1965.
Belgrade

Адреса: Доњи Град, 11080 Земун
GPS: 44°50'22.4"N 20°25'01.5"E
Шифра: URB-RS-011-b-0016



Радничко насеље Фабрике каблова у Јагодини, Јелица Јовановић (2018)

РАДНИЧКО НАСЕЉЕ ФАБРИКЕ КАБЛОВА У ЈАГОДИНИ (СВЕТОЗАРЕВУ)

1952

Драгиша Брашован

Јагодина

**RESIDENTIAL NEIGHBORHOOD FOR THE WORKERS
OF THE CABLE FACTORY IN JAGODINA (SVETUZAREVO)**

1952

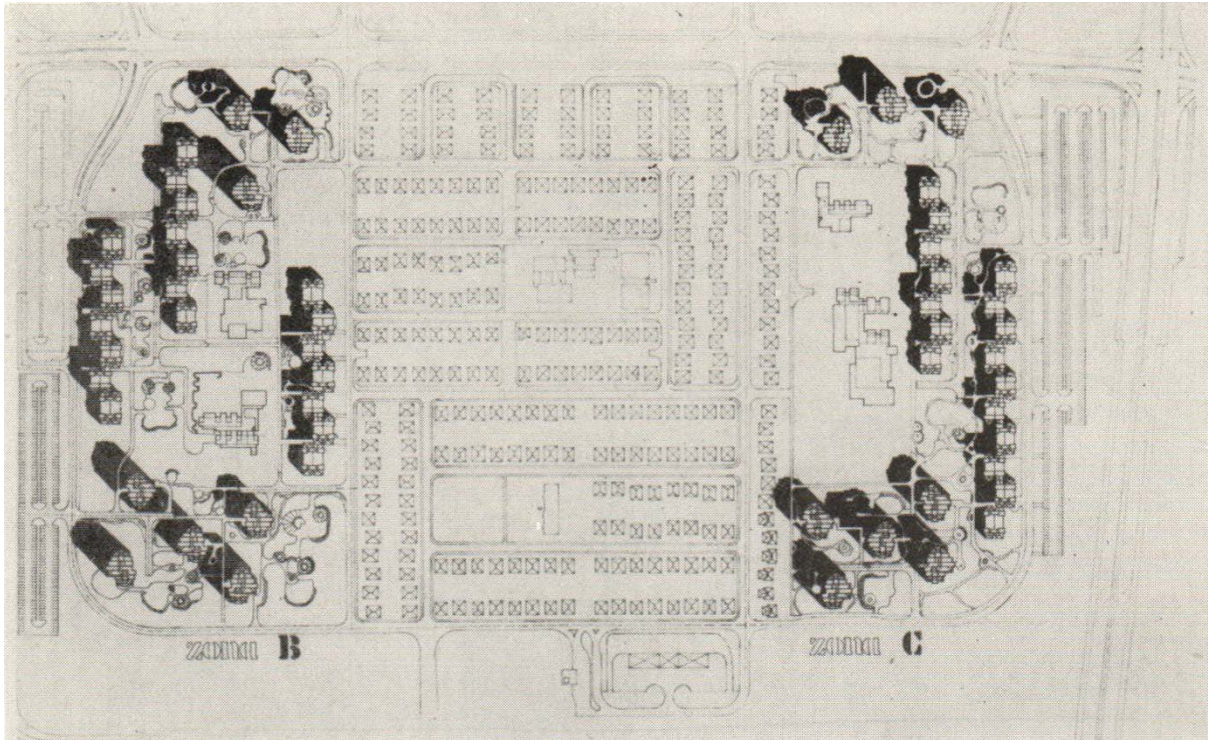
Dragiša Brašovan

Jagodina

Адреса: блок између ул. Бошка Ђурића, Славке Ђурђевић,
Народног фронта и Гине Пајевића

GPS: 43°58'51.1"N 21°15'46.7"E

Шифра: URB-RS-035-b-0017



Стамбено насеље „Нова Галеника“, *Архитектура урбанизам* 82, стр. 18 (1979)

СТАМБЕНО НАСЕЉЕ „НОВА ГАЛЕНИКА“

Љиљана Бакић, Драгољуб Бакић

1979.

Београд

HOUSING ESTATE “NOVA GALENIKA”

Ljiljana Bakić, Dragoljub Bakić

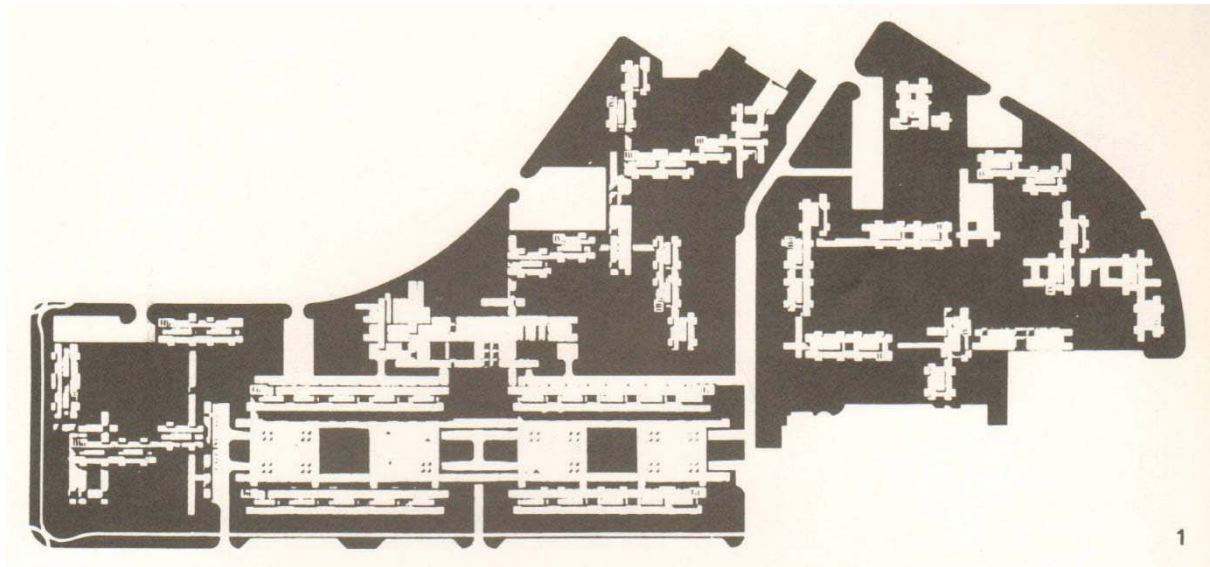
1979

Belgrade

Адреса: Нова Галеника, 11080 Земун

GPS: 44°51'34.1"N 20°22'16.9"E

Шифра: URB-RS-011-b-0018



Стамбено насеље „Нова Галеника“, *Архитектура урбанизам 74-77*, стр. 66 (1979)


БЛОК III НОВИ САД

Милан Лојаница, Предраг Цагић, Боривоје Јовановић
1971.
Нови Сад

BLOCK III NOVI SAD

Milan Lojanica, Predrag Cagić, Borivoje Jovanović
1971
Novi Sad

Адреса: блок између ул. Булевар Ослобођења, Браће Јовандић,
Димитрија Аврамовића и Булеvara Краља Петра I, 21000 Нови Сад
GPS: 45°15'31.7"N 19°50'02.8"E
Шифра: URB-RS-021-b-0019



Централна зона Булевара Војводе Степе, *Архитектура урбанизам 74-77*, стр. 63 (1979)

ЦЕНТРАЛНА ЗОНА БУЛЕВАРА ВОЈВОДЕ СТЕПЕ

БЛОК X ВОЖДОВАЦ

Бранко Алексић

1978.

Београд

CENTRAL ZONE OF BULEVAR VOJVODE STEPE

BLOCK X VOŽDOVAC

Branko Aleksić

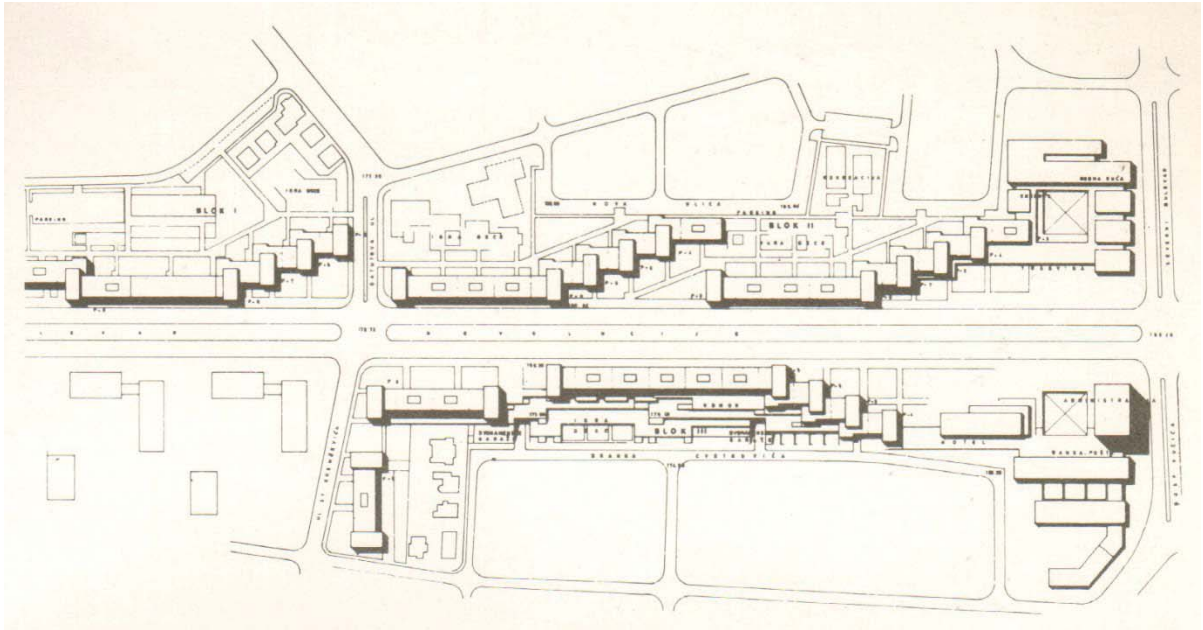
1978

Belgrade

Адреса: блок између Јове Илића, Гостиварске, Бајронове и Витановачке, Вождовац, 11010 Београд

GPS: 44°46'39.4"N 20°28'23.9"E

Шифра: URB-RS-011-b-0020



Стамбени комплекс у Булевару Револуције, *Архитектура урбанизам 74-77*, стр. 45 (1979)

СТАМБЕНИ КОМПЛЕКС У БУЛЕВАРУ РЕВОЛУЦИЈЕ

СТАМБЕНИ КОМПЛЕКС У БУЛЕВАРУ КРАЉА АЛЕКСАНДРА

Зоран Жунковић, Михаило Живадиновић

1970.

Београд

RESIDENTIAL COMPLEX IN THE BULEVAR OF REVOLUTION

RESIDENTIAL COMPLEX IN BULEVAR KRALJA ALEKSANDRA

Zoran Žanković, Mihailo Živadinović

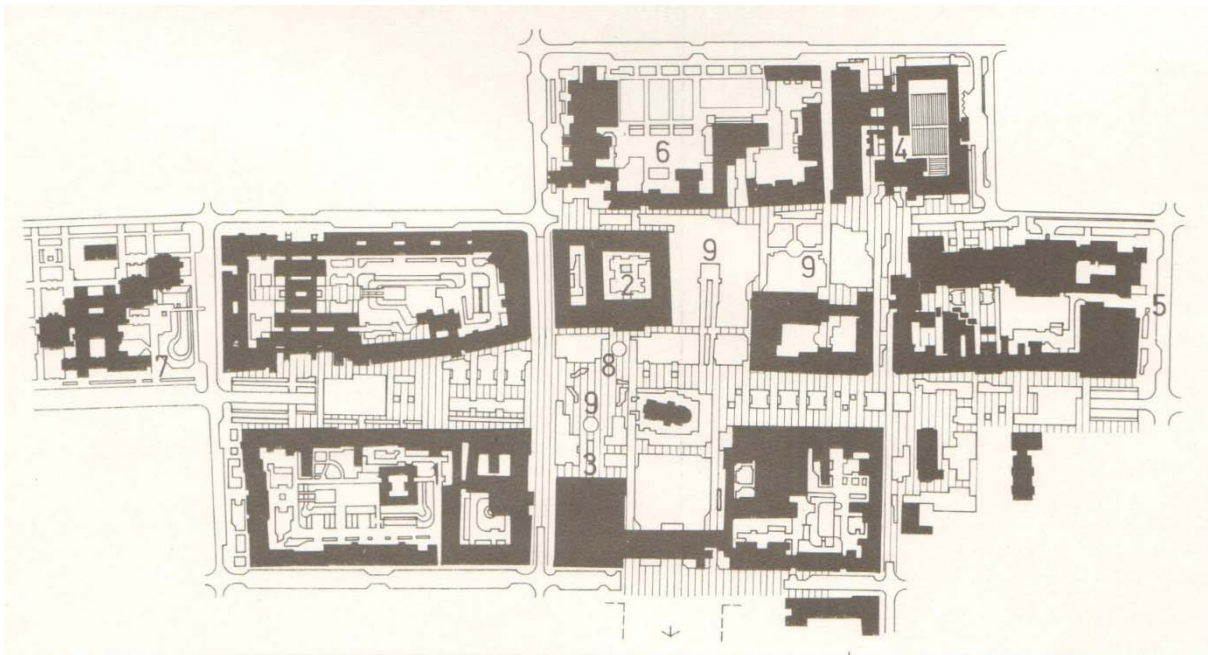
1970

Belgrade

Адреса: блокови између ул. Милоша Зечевића, Вјекослава Ковача, Слободанке Данке Савић,
Хекторовићеве и Радоја Домановића, Звездара, 11050 Београд

GPS: 44°47'41.3"N 20°30'04.7"E

Шифра: URB-RS-011-b-0021



Реконструкција језгра Кикинде и стварање пешачке зоне, *Архитектура урбанизам* 98, стр. 27 (1987)

РЕКОНСТРУКЦИЈА ЈЕЗГРА КИКИНДЕ И СТВАРАЊЕ ПЕШАЧКЕ ЗОНЕ

Предраг Цагић, Боривоје Јовановић

1983

Кикинда

KIKINDA CORE RECONSTRUCTION AND CREATION OF THE PEDESTRIAN ZONE

Predrag Cagić, Borivoje Jovanović

1983

Kikinda

Адреса: блокови између ул. Војводе Путника, Жарка Зрењанина, Иве Лоле Рибара,
Генерала Драпшина и Семлачке, 23300 Кикинда

GPS: 45°49'47.1"N 20°27'53.1"E

Шифра: URB-RS-023-b-0022



Стамбено насеље Вишњичка Бања, урбанистички пројекат, архива Љиљане и Драгољуба Бакића (1991)

СТАМБЕНО НАСЕЉЕ ВИШЊИЧКА БАЊА

Љиљана Бакић, Драгољуб Бакић

1980, 1987.

Београд

RESIDENTIAL NEIGHBORHOOD VIŠNJIČKA BANJA

Ljiljana Bakić, Dragoljub Bakić

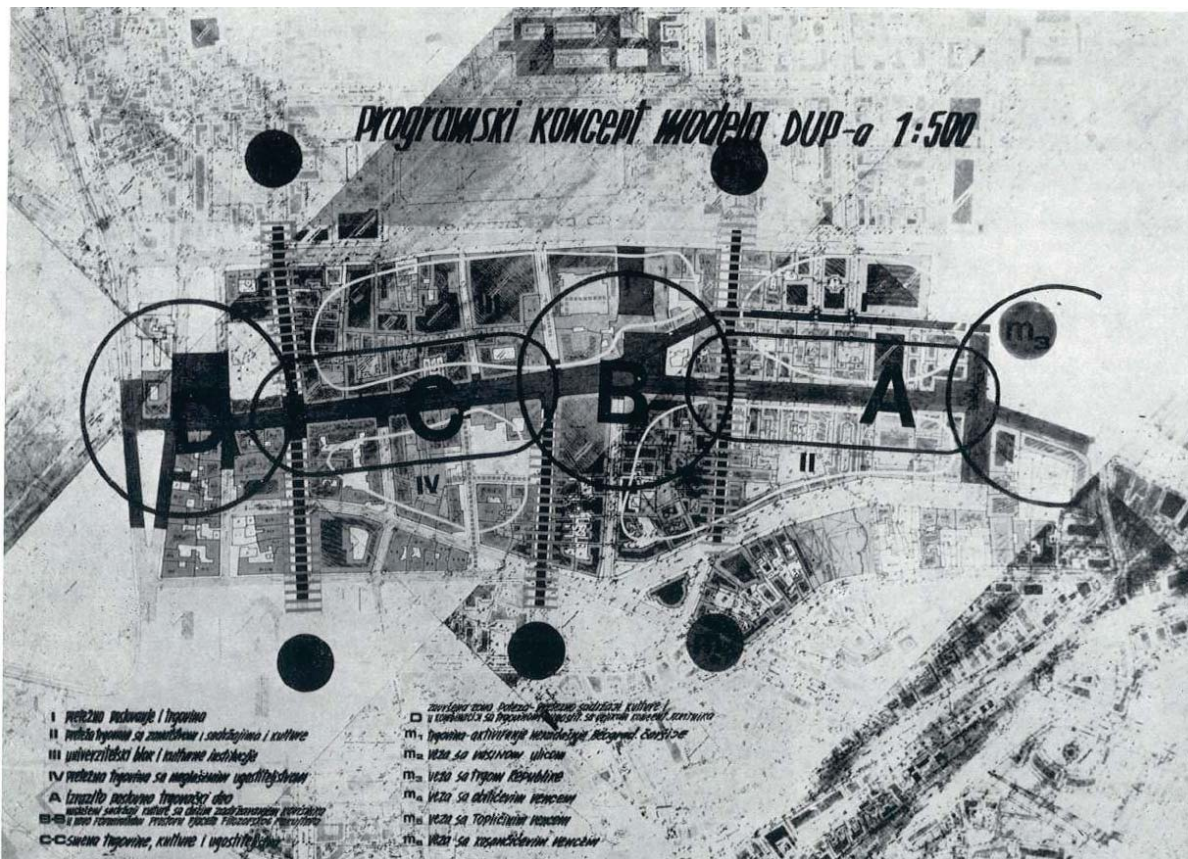
1980, 1987

Belgrade

Адреса: Вишњичка Бања, Палилула, 11000 Београд

GPS: 44°49'03.9"N 20°32'13.5"E

Шифра: URB-RS-011-b-0023



ДУП Кнез Михаилове улице - програмски концепт, *Урбанизам Београда* 46, стр. 34 (1978)

РЕКОНСТРУКЦИЈА КНЕЗ МИХАИЛОВЕ УЛИЦЕ

Завод за планирање развоја града Београда
 Завод за заштиту споменика културе града Београда
 1978, 1989.
 Београд

RECONSTRUCTION OF KNEZ MIHAILO STREET

Bureau for planning of the development of the city of Belgrade
 Institute for the Protection of Cultural Monuments of the City of Belgrade
 1978, 1989
 Belgrade

Адреса: Кнез Михаилова 1-56, 11000 Београд
 GPS: 44°48'56.9"N 20°27'33.6"E
 Шифра: URB-RS-011-b-0024

UNC

НЕСВРСТАНИ ОБЈЕКТИ

Unclassified



Безистан, колекција разгледница Јелице Јовановић (н.д.)

БЕЗИСТАН

Владета Максимовић
1953.
Београд

BEZISTAN
Vladeta Maksimović
1953
Belgrade

Адреса: Трг Николе Пашића 3, 11000 Београд
GPS: 44°48'47.1"N 20°27'45.1"E
Шифра: UNC-RS-011-b-0001



Пословна зграда са водоторњем, *Архитектура XX века у Војводини*, стр. 256 (2010)

ПОСЛОВНА ЗГРАДА СА ВОДОТОРЊЕМ

Борко Новаковић
1964.

Зрењанин

BUSINESS BUILDING WITH A WATERCOURSE

Borko Novaković
1964
Zrenjanin

Адреса: Краља Александра I Карађорђевића 2, 23000 Зрењанин
GPS: 45°22'49.1"N 20°23'30.6"E
Шифра: UNC-RS-023-b-0002



Стамбено-пословни солитер „Генерал-експорта“, фото архива Михајла Митровића (н.д.)

СТАМБЕНО-ПОСЛОВНИ СОЛИТЕР „ГЕНЕРАЛ-ЕКСПОРТА“

„ГЕНЕКС“ КУЛА, ЗАПАДНА КАПИЈА БЕОГРАДА

Михајло Митровић

1980.

Београд

RESIDENTIAL AND BUSINESS SKYSCRAPER OF "GENERAL-EXPORT"

"GENEX" TOWER, WESTERN CITY GATE OF BELGRADE

Mihajlo Mitrović

1980

Belgrade

Адреса: Народних хероја 43, 11070 Нови Београд

GPS: 44°49'12.8"N 20°24'16.7"E

Шифра: UNC-RS-011-b-0003



Дечије село „др Милорад Павловић“, *Архитектура урбанизам 83-84*, стр. 10 (1979)

ДЕЧИЈЕ СЕЛО „ДР МИЛОРАД ПАВЛОВИЋ“

Јожеф Тот, Татјана Савић, Мирослав Грујић, Натко Маринчић, Олга Маринчић
1976.

Сремска Каменица

CHILDREN'S VILLAGE "DR. MILORAD PAVLOVIĆ"

Jožef Tot, Tatjana Savić, Miroslav Grujić, Natko Marinčić, Olga Marinčić
1976

Sremska Kamenica

Адреса: Дечије Село 1-13;2/а и 2/б, 21208 Сремска Каменица

GPS: 45°13'34.3"N 19°50'45.1"E

Шифра: UNC-RS-021-b-0004



Центар месне заједнице „Фонтана“, *Архитектура урбанизам 44*, стр. 27 (1967)

ЦЕНТАР МЕСНЕ ЗАЈЕДНИЦЕ „ФОНТАНА“

Урош Мартиновић

1967.

Београд

LOCAL COMMUNITY CENTER "FONTANA"

Uroš Martinović


1967

Belgrade

Адреса: Париске комуне 13, 11070 Нови Београд

GPS: 44°49'31.7"N 20°24'32.6"E

Шифра: UNC-RS-011-b-0005



Дом месних заједница „Серво Михаљ“ и „Сечењи Јанош“, *Архитектура урбанизам* 92, стр. 24 (1983)

ДОМ МЕСНИХ ЗАЈЕДНИЦА „СЕРВО МИХАЉ“ И „СЕЧЕЊИ ЈАНОШ“

МЕСНА ЗАЈЕДНИЦА „ДОСИТЕЈ ОБРАДОВИЋ“

Ратко Познатов

1982.

Зрењанин

HOUSE OF LOCAL COMMUNITIES "SERVO MIHALJ" I "SEČENJI JANOŠ"

LOCAL COMMUNITY CENTER „DOSITEJ OBRADOVIĆ“

Ratko Poznatov

1982

Zrenjanin

Адреса: Марка Орешковића 48, 23000 Зрењанин

GPS: 45°22'17.8"N 20°24'07.9"E

Шифра: UNC-RS-023-b-0006

ЛИТЕРАТУРА

Bakić, Ljiljana (2012). *Anatomija B & B arhitekture*. Beograd: Ljiljana Bakić.

Bernik, Stane (1980). *Arhitekt Milan Mihelič*. Ljubljana: Arhitekturni muzej v Ljubljani.

Богуновић, Слободан - Гиша, ур. (2011). *Академија архитектуре Србије. Рад - дела - коментари*. Београд: Академија архитектуре Србије ААС.

Благојевић, Љиљана (2007). *Нови Београд - оспорени модернизам*. Београд: Завод за уџбенике и наставна средства, Архитектонски факултет Универзитета у Београду, Завод за заштиту споменика културе града Београда.

Brković, Ranka (n.d.). *Auto-put kroz Beograd*. Beograd: NIP Export-press.

Edicija: *Jugoslovenska umetnost XX veka* (1972). *Srpska arhitektura 1900-1970*. Beograd: Muzej savremene umetnosti.

Јанакoва Грујић, Маре (2010). *Архитекта Милорад Маџура 1914-1989*. Београд: Центар „ВАН“ & ИАУС.

Krastavčević, Momir (2007). *Primena Montažnog građenja. Javni i industrijski objekti od betona*. Beograd. Savez inženjera i tehničara Srbije.

Лачњевац, Часлав, ур. (2018). *Прошлост, садашњост и будућност инжењерства и архитектуре у Србији. Зборник радова са научног скупа одржаног под покровитељством САНУ*. Београд: Савез инжењера и техничара Србије.

Mecanov, mr Dragana (2008). *Stambena arhitektura Beograda 1947-1967*. Beograd: Zadužbina Andrejević.

Милашиновић - Марић, Дијана (2002). *Водич кроз модерну архитектуру Београда*. Београд: Друштво архитеката Београда.

Милашиновић - Марић, Дијана (2017). *Полетне педесете у српској архитектури*. Београд: Орион Арт, Косовска Митровица, Факултет техничких наука Косовска Митровица, Универзитет у Приштини.

Mitrović, Vladimir (2010). *Arhitektura XX veka u Vojvodini*. Novi Sad: Akademska knjiga, Muzej savremene umetnosti Vojvodine.

Митровић, Михајло (1975). *Новија архитектура Београда*. Београд: Југославија.

Митровић, Михајло, ур. (1953). *Градови и насеља у Србији*. Београд: Научна књига.

Mrduljaš, Maroje, Kulić, Vladimir, eds. (2012). *Unfinished Modernisations - Between Utopia and Pragmatism*. Zagreb: Udruženje Hrvatskih Arhitekata.

Novi Beograd / Ville Nouvelle (1961). Београд: Direction pour la Construction de Novi Beograd [Дирекција за изградњу Новог Београда].

Перовић - Нешковић, Бранислава (2000). *Пола века Института Винча 1948-1998*. Београд: ГИП Слободан Јовић.

Поповић, Разуменка Зума (1981). *Споменици Народноослободилачке борбе и револуције СР Србије 1941—1945*. Београд: Експорт прес.

Радановић, Бранислав, Илинчић, Стеван, ур. (2010). *Књига блага Хс Дунав-Тиса-Дунав*. Нови Сад: Јавно водопривредно предузеће Воде Војводине - Нови Сад.

Радојковић, др Бојана, ур. (1982). *Осми Салон архитектуре*. Београд: Музеј примењене уметности.

Radović, Svetlana (2004). *Novi Sad - Tipovi stanovanja i način života. Kritička valorizacija tipologije stanovanja sa prostorno-sociološkog aspekta*. Zrenjanin: Agora.

Stojanović, Bratislav, Martinović, Uroš (1978). *Beograd 1945-1975. Urbanizam arhitektura*. Beograd: NIRO Tehnička knjiga.

Суботић, др Војислав, Чаваљуга, др Миро, Пановић, Зоран (2004). *Спомен-обележје Сремски фронт*. Београд: СУБНОР Србије.

Суботић, др Гојко, ур. (1978). *Пети Салон архитектуре*. Београд: Музеј примењене уметности.

Horvatinčić, Sanja (2012–2015). *Povijest nemogućeg spomenika PODIZANJE SPOMENIKA ŽRTVAMA FAŠIZMA U JAJINCIMA*. ANALI GAA • XXXII–XXXV.

Štraus, Ivan (2013). *Arhitektura Jugoslavije 1945-1990*. Sarajevo: Fondacija za razvoj održivog dizajna Sarajevo.

Часописи

Arhitektura urbanizam: časopis za arhitekturu, urbanizam, primenjenu umetnost i industrijsko oblikovanje, br. 1-98 (1960-1987). Beograd: Savez društava arhitekata i Savez društava urbanista Jugoslavije

Urbanizam Beograda: časopis za planiranje razvoja, izgradnju i prostorno uređenje Beograda, br. 1-67 (1969-1987). Beograd: Zavod za planiranje razvoja grada Beograda i Direkcija za izgradnju i rekonstrukciju Beograda

Архивска грађа

Историјски архив Београда - техничка документација за блокове 1, 2, 21, 22, 23, 28, 29, 30

Фотографска документација

Друштво архитеката Ниша

Завод за заштиту споменика културе Републике Србије

Завод за заштиту споменика културе града Београда

Завод за заштиту споменика културе Крагујевац

Колекција фотографија и разгледница Милоша Јуришића

Урбанистички завод града Београда - библиотека

Личне архиве архитеката

Лична архива Александра Ђокића, у власништву Бобана Ђокића

Лична архива Александра Стјепановића

Лична архива Богдана Богдановића, у власништву Иване Бабић

Лична архива Ивана Петровића, у власништву Константина Петровића

Лична архива Љиљане и Драгољуба Бакића

Лична архива Михаила Јанковића, у власништву Александра Јанковића

Лична архива Михајла Митровића

Лична архива Миленије и Дарка Марушића

Лична архива Петра Вуловића, у власништву Јована Вуловића

Лична архива Светлане Кане Радевић, у власништву Тамаре Голиш

Лична архива Уроша Мартиновића, у власништву Горана Мартиновића

САДРЖАЈ

АДМИНИСТРАТИВНИ ОБЈЕКТИ / Administration	10
ПАЛАТА СРБИЈА	11
ЗГРАДА СКУПШТИНЕ ОПШТИНЕ АРАНЂЕЛОВАЦ	12
ЗГРАДА СЛУЖБЕ ДРУШТВЕНОГ КЊИГОВОДСТВА У БЕОГРАДУ	13
ЗГРАДА УРБАНИСТИЧКОГ ЗАВОДА БЕОГРАДА И ЗАВОДА ЗА ИЗГРАДЊУ БЕОГРАДА.....	14
ЗГРАДА СЛУЖБЕ ДРУШТВЕНОГ КЊИГОВОДСТВА У КРАЉЕВУ	15
ЗГРАДА СЛУЖБЕ ДРУШТВЕНОГ КЊИГОВОДСТВА У НИШУ	16
ОПШТИНА ПАНЧЕВО.....	17
ГРАДСКА ОПШТИНА НОВИ БЕОГРАД.....	18
ГРАДСКА ОПШТИНА ВРАЧАР.....	19
ДОМ ШТАМПЕ.....	20
ЗГРАДА СОЦИЈАЛНОГ ОСИГУРАЊА.....	21
ДОМ ИНЖЕЊЕРА И ТЕХНИЧАРА	22
ПОСЛОВНИ ЦЕНТАР УШЋЕ	23
АДМИНИСТРАТИВНА ЗГРАДА ВЛАДЕ РЕПУБЛИКЕ СРБИЈЕ	24
УПРАВА ЦАРИНЕ	25
ОПШТИНА КРАГУЈЕВАЦ	26
ЗГРАДА МИНИСТАРСТВА УНУТРАШЊИХ ПОСЛОВА СРБИЈЕ	27
НОВА ЗГРАДА САВЕЗНИХ ОРГАНА СИВЗ	28
КАБИНЕТ ЗА НАРОДНУ ОДБРАНУ	29
ПОСЛОВНИ БЛОК И ЗГРАДА ИНЕКС	30
КОМЕРЦИЈАЛНИ ОБЈЕКТИ / Commercial	31
ОКРУГЛИ ПАВИЉОН САЈМА ТЕКСТИЛА У ЛЕСКОВЦУ.....	32
БЕОГРАДСКИ САЈАМ.....	33
ЗГРАДА НОВИНСКЕ КУЋЕ „ПОЛИТИКА“	34
ПРВА ПОСЛОВНА ЗГРАДА ЕНЕРГОПРОЈЕКТА	35
ДОМ СИНДИКАТА	36
ПОСЛОВНА ЗГРАДА „ХЕМПРО“	37
РОБНА КУЋА „БАЗАР“	38
РОБНА КУЋА НИШ	39
ПАЛАТА БЕОГРАД.....	40
ОТП БАНКА	41
ЗГРАДА ЕНЕРГОПРОЈЕКТА.....	42
РОБНА КУЋА „КОЦКА“	43
ДОМ СИНДИКАТА КРУШЕВАЦ.....	44
ВОЈНИ ОБЈЕКТИ / Defense	45
КОМПЛЕКС ГЕНЕРАЛШТАБА ВОЈСКЕ СРБИЈЕ И МИНИСТАРСТВА ЗА ОДБРАНУ У БЕОГРАДУ.....	46
ВОЈНОГЕОГРАФСКИ ИНСТИТУТ	47
ОБРАЗОВАЊЕ / Education	48
НАРОДНА БИБЛИОТЕКА СРБИЈЕ	49
ФИЛОЗОФСКИ ФАКУЛТЕТ У БЕОГРАДУ.....	50
ОСНОВНА ШКОЛА РАТКО МИТРОВИЋ	51
ФИЛОЗОФСКИ ФАКУЛТЕТ УНИВЕРЗИТЕТА У НОВОМ САДУ	52
ОСНОВНА ШКОЛА „СЛОБОДАН СЕКУЛИЋ“	53
ВРТИЋ „ЂУРЂЕВАК“	54
ФАКУЛТЕТ ДРАМСКИХ УМЕТНОСТИ	55
ВИША ЕКОНОМСКА ШКОЛА	56
ГРАЂЕВИНСКИ ФАКУЛТЕТ У СУБОТИЦИ	57

ИНСТИТУТ ЗА НУКЛЕАРНЕ НАУКЕ У ВИНЧИ	58
ТЕХНИЧКА ШКОЛА У ЦРНОЈ ТРАВИ	59
ПОЉОПРИВРЕДНИ ФАКУЛТЕТ УНИВЕРЗИТЕТА У НОВОМ САДУ	60
МАШИНСКИ И ТЕХНОЛОШКИ ФАКУЛТЕТ УНИВЕРЗИТЕТА У БЕОГРАДУ	61
МАТЕМАТИЧКИ ФАКУЛТЕТ УНИВЕРЗИТЕТА У БЕОГРАДУ	62
ПОЉОПРИВРЕДА / Farming, Fishing.....	63
ПОЉОПРИВРЕДНО-ИНДУСТРИЈСКИ КОМБИНАТ (ПИК) „ЗЕМУН“	64
МЕМОРИЈАЛНИ ОБЈЕКТИ / Funerary	65
СПОМЕН-МУЗЕЈ 21. ОКТОБАР.....	66
СПОМЕН-КОМПЛЕКС „КАДИЊАЧА“	67
МЕМОРИЈАЛНИ КОМПЛЕКС СЛОБОДИШТЕ.....	68
СПОМЕН ПАРК БУБАЊ	69
ГРОБЉЕ ЗАСЛУЖНИХ ГРАЂАНА НА НОВОМ ГРОБЉУ.....	70
СПОМЕН-ГРОБЉЕ ЖРТВАМА ФАШИЗМА У СРЕМСКОЈ МИТРОВИЦИ.....	71
СПОМЕНИК КОСМАЈСКОМ ПАРТИЗАНСКОМ ОДРЕДУ	72
АЛЕЈА СТРЕЉАНИХ РОДОЉУБА 1941-1944.	73
СПОМЕН-ГРОБНИЦА ДУШАНА ПЕТРОВИЋА ШАНЕТА	74
СПОМЕН-ПАРК ЈАИНЦИ	75
СПОМЕН-ПАРК „КРАГУЈЕВАЧКИ ОКТОБАР“	76
БЕЖАНИЈСКО ГРОБЉЕ	86
ЗДРАВСТВЕНИ ОБЈЕКТИ / Health	87
ВОЈНО-МЕДИЦИНСКА АКАДЕМИЈА (ВМА)	88
ИНСТИТУТ ЗА ТУБЕРКУЛОЗУ	89
ДОМ ЗДРАВЉА НОВИ БЕОГРАД.....	90
ЗАВОД ЗА РЕХАБИЛИТАЦИЈУ НЕСПЕЦИФИЧНИХ ПЛУЋНИХ ОБОЛЕЊА	91
КЛИНИЧКИ ЦЕНТАР НИШ - ИНФЕКТИВНА КЛИНИКА	92
ДОМ ЗДРАВЉА НИШ	93
ОПШТА БОЛНИЦА „ЂОРЂЕ ЈОАНОВИЋ“ ЗРЕЊАНИН	94
ЦЕНТАР ЗА ПРЕВЕНЦИЈУ И РЕХАБИЛИТАЦИЈУ „МЕРКУР“	95
КЛИНИКА ЗА НЕУРОХИРУРГИЈУ	96
ЦЕНТАР ЗА ПРЕВЕНЦИЈУ И РЕХАБИЛИТАЦИЈУ СРЧАНИХ БОЛЕСТИ „ЗЛАТАР“	97
ИНДУСТРИЈСКИ ОБЈЕКТИ / Industry	98
ИНДУСТРИЈСКИ КОМПЛЕКС „ВИСКОЗА“	99
ФАБРИКА „ГАЛЕНИКА“	100
МИНИСТРУТ „ЕДВАРД КАРДЕЉ“	101
ФАБРИКА ПОЛУПРОВОДНИКА ЕИ НИШ	102
ВИНАРИЈА „ВРШАЧКИ ВИНОГРАДИ“	103
ХЕМИЈСКА ИНДУСТРИЈА ПАНЧЕВО	104
ФАБРИКА КАБЛОВА ЈАГОДИНА (СВЕТОЗАРЕВО)	105
ЗАКОНОДАВСТВО / Law.....	106
ПАЛАТА ПРАВДЕ	107
ОКРУЖНИ СУД У ПОЖАРЕВЦУ.....	108
ПЕЈЗАЖНО УРЕЂЕЊЕ / Landscape.....	109
НОВИ БЕОГРАД	110
ХИДРОСИСТЕМ ДУНАВ-ТИСА-ДУНАВ	114

СПОМЕНИЦИ / Monuments	115
СПОМЕН-ПАРК РЕВОЛУЦИЈЕ	116
СПОМЕНИК ЈЕВРЕЈСКИМ ЖРТВАМА ФАШИЗМА НА СЕФАРДСКОМ ГРОБЉУ	117
СПОМЕН ПАРК ПОПИ НА	118
СПОМЕН-ПАРК “БОРБЕ И ПОБЕДЕ”	119
СПОМЕН-КОМПЛЕКС ПАЛИ М У ОСЛОБОДИЛАЧКИ М РАТОВИМА 1804, 1912-1918 И 1941-1945.....	120
СПОМЕНИК ПАЛИМ РУДАРИМА	121
СПОМЕНИК ПАЛИМА 1941-45	122
СПОМЕН-ОБЕЛЕЖЈЕ У АРАПОВОЈ ДОЛИНИ	123
СПОМЕНИК ПОЧЕТКУ УСТАНКА	124
СПОМЕНИК ХРАБРИМА	125
СПОМЕНИК РЕВОЛУЦИЈЕ	126
СПОМЕНИК БОРЦИМА РЕВОЛУЦИЈЕ У ВАЉЕВУ.....	127
СПОМЕНИК СЛОБОДА.....	128
СПОМЕН-ОБЕЛЕЖЈЕ СРЕМСКИ ФРОНТ.....	129
МУЗЕЈ БАТИНСКЕ БИТКЕ	130
ЈАВНЕ УСЛУГЕ / Public services	131
ТОПЛАНА.....	132
БИВЕТА НА И ЗВОРУ „ТОПЛА ВОДА“	133
БИВЕТА „ЈЕЗЕРО“	134
РЕКРЕАЦИЈА / Recreation.....	135
СПОМЕН-ЗБИРКА ПАВЛА БЕЉАНСКОГ	136
МУЗЕЈ ЈУГОСЛАВИЈЕ (МЈ) – МУЗЕЈ 25. МАЈ	137
МУЗЕЈ САВРЕМЕНЕ УМЕТНОСТИ У БЕОГРАДУ	138
ДОМ ВОЈСКЕ ШАБАЦ	139
МУЗЕЈ АФРИЧКЕ УМЕТНОСТИ: ЗБИРКА ВЕДЕ И ДР ЗДРАВКА ПЕЧАРА.....	140
МУЗЕЈ САВРЕМЕНЕ УМЕТНОСТИ ВОЈВОДИНЕ (МСУВ)	141
МУЗЕЈ ВАЗДУХОПЛОВСТВА БЕОГРАД	142
КУЛТУРНИ ЦЕНТАР „СВЕТОЗАР МАРКОВИЋ“ ЈАГОДИНА	143
ДОМ КУЛТУРЕ ЧАЧАК	144
ДОМ КУЛТУРЕ “ЈОВАН ТОМИЋ” НОВА ВАРОШ	145
ЗГРАДА ДОМА КУЛТУРЕ БОР И МУЗЕЈА РУДАРСТВА И МЕТАЛУРГИЈЕ.....	146
ПОЗОРИШТЕ ЛУТАКА НИШ	147
ДОМ ВОЈСКЕ У НИШУ	148
СРПСКО НАРОДНО ПОЗОРИШТЕ	149
СТУДИО М РАДИО НОВИ САД	150
ДОГРАДЊА НАРОДНОГ ПОЗОРИШТА	151
ДОМ ОМЛАДИНЕ У БЕОГРАДУ	152
КУЛТУРНИ ЦЕНТАР ЗРЕЊАНИНА	153
ДОМ КУЛТУРЕ СТУДЕНТСКИ ГРАД	154
ДРУШТВЕНИ ЦЕНТАР НА БАНОВОМ БРДУ	155
ЦЕНТАР ЗА КУЛТУРУ СМЕДЕРЕВО	156
ЦЕНТАР ЗА КУЛТУРУ ПОЖАРЕВАЦ	157
ДОМ КУЛТУРЕ КЊАЖЕВАЦ	158
ДОМ КУЛТУРЕ НОВИ БЕЧЕЈ	159
ГАЛЕРИЈА „ЈОВАН ПОПОВИЋ“	160
СТАДИОН ФУДБАЛСКОГ КЛУБА ПАРТИЗАН	161
СПОРТСКО-РЕКРЕАТИВНИ ЦЕНТАР „МИЛАН ГАЛЕ МУШКА ТИРОВИЋ“	162
СПОРТСКИ ЦЕНТАР НОВИ БЕОГРАД	163
СПОРТСКА ХАЛА „ПИНКИ“	164
УНИВЕРЗАЛНА СПОРТСКА ДВОРАНА И ЛЕДЕНА ДВОРАНА „ПИОНИР“	165
САЈАМСКО-СПОРТСКА ДВОРАНА ЗА 2000 ГЛЕДАЛАЦА	166

СПОРТСКИ ЦЕНТАР „ЧАИР“	167
СПОРТСКИ И ПОСЛОВНИ ЦЕНТАР ВОЈВОДИНА	168
АДА ЦИГАНЛИЈА СПОРТСКО-РЕКРЕАТИВНИ ЦЕНТАР	169
САКРАЛНИ ОБЈЕКТИ / Religion	170
ЦРКВА СВЕТОГ АНТУНА ПАДОВАНСКОГ	171
СТАНОВАЊЕ / Residential	172
ШЕСТ СТАМБЕНИХ КУЛА НА ЗВЕЗДАРИ	173
СТАМБЕНА ЗГРАДА СА ИЗЛОЖБЕНОМ ГАЛЕРИЈОМ МУЗЕЈА САВРЕМЕНЕ УМЕТНОСТИ У ПРИЗЕМЉУ	174
СТАМБЕНА ЗГРАДА СА СУПЕРМАРКЕТОМ НА ЈОВАНОВОЈ ПИЈАЦИ.....	175
ХОТЕЛ „МЕТРОПОЛ“	176
СТАМБЕНЕ ЗГРАДЕ У БЛОКУ 28 НА НОВОМ БЕОГРАДУ	177
СТАМБЕНИ КОМПЛЕКС „ЗЛАТИБОР“	180
СТАМБЕНИ БЛОК У ИВАЊИЦИ	181
ПОСЛОВНО – ТРГОВИНСКИ ЦЕНТАР ПИРОТ И СТАМБЕНА КУЛА.....	182
ИСТОЧНА КАПИЈА БЕОГРАДА	183
СТАМБЕНО НАСЕЉЕ У КОШУТЊАКУ	184
СТАМБЕНА ЗГРАДА У НИЗУ У ШУМИЦАМА	185
ХОТЕЛ „ЈУГОСЛАВИЈА“	186
СТАМБЕНЕ ЗГРАДЕ У НИЗУ У НАСЕЉУ „ГОРИЦА“	187
СТАМБЕНЕ ЗГРАДЕ УГАО СВЕТОГ САВЕ И КНЕГИЊЕ ЗОРКЕ.....	188
СТАМБЕНА КУЛА	189
ХОТЕЛ „ЗЛАТИБОР“ УЖИЦЕ	190
ХОТЕЛ „НАИС“	191
ХОТЕЛ „ШАТОР“ ЈАСТРЕБАЦ	192
СТАМБЕНА ЗГРАДА У НИШУ	193
СТАЦИОНАР ОУН	194
МОТЕЛ „МЛИНАРЕВ САН“	195
СТАМБЕНА ЗГРАДА У БРАЋЕ ЈУГОВИЋА 14	196
СТАМБЕНА ЗГРАДА У БРАЋЕ ЈУГОВИЋА 10	197
ХОТЕЛ „ЛЕПЕНСКИ ВИР“	198
ХОТЕЛ „ТАМИШ“	199
ХОТЕЛ „ПЕТРУС“	200
ХОТЕЛ „ОМОРИКА“	201
ХОТЕЛ „ЈАГОДИНА“	202
ТУРИСТИЧКИ КОМПЛЕКС „КОНАЦИ - СУНЧАНИ ВРХОВИ“	203
ДОГРАДЊА МОТЕЛА „ПУТНИК“	204
САМАЧКИ ХОТЕЛ У КУМОДРАШКОЈ УЛИЦИ	205
САМАЧКИ ХОТЕЛ НА КАРАБУРМИ	206
ХОТЕЛ „ПАНОРАМА“	207
СТАМБЕНИ ОБЈЕКАТ У ЈУЖНОМ БУЛЕВАРУ (БУЛЕВАРУ ЦРВЕНЕ АРМИЈЕ)	208
СТАМБЕНО НАСЕЉЕ ЗА РАДНИКЕ ИНСТИТУТА ЗА ВОДОПРИВРЕДУ „ЈАРОСЛАВ ЧЕРНИ“	209
СТАМБЕНА ЗГРАДА СА СВОДОВИМА ОД ОПЕКЕ	210
СТАМБЕНЕ ЗГРАДЕ У НИЗУ ТИПА „ЛОСО“	211
СТАМБЕНА ЗГРАДА „СИП“	212
СТАМБЕНА ЗГРАДА „ЦЕНТРОПРОМ“	213
СТАМБЕНА ГРУПАЦИЈА ВРАЧАР	214
САОБРАЋАЈ, КОМУНИКАЦИЈА / Transport, Communications.....	215
ТОРАЊ НА АВАЛИ	216
ЖЕЛЕЗНИЧКА СТАНИЦА НОВИ САД	217
АУТО ПУТ КРОЗ БЕОГРАД	218
ЛУКА БЕОГРАД	221

АЕРОДРОМ БЕОГРАД - ТЕРМИНАЛ 1	222
АЕРОДРОМ НИШ	223
ТЕЛЕКОМУНИКАЦИОНИ ЦЕНТАР	224
ТЕЛЕФОНСКА ЦЕНТРАЛА „ДУНАВ“	225
АУТОМАТСКА ТЕЛЕФОНСКА ЦЕНТРАЛА И ПОШТА „КОЊАРНИК 2“	226
АУТОМАТСКА ТЕЛЕФОНСКА ЦЕНТРАЛА ЖАРКОВО	227
ТРАНСФОРМАТОРСКА СТАНИЦА „ФИЛМСКИ ГРАД“	228
МРЕЖА ПОДЗЕМНИХ ПЕШАЧКИХ ПРОЛАЗА У ЦЕНТРУ БЕОГРАДА	229
ТЕРАЗИЈСКИ ТУНЕЛ	233
ДРУМСКИ МОСТ ПРЕКО ДУНАВА КОД БЕШКЕ	234
МОСТ ПРЕКО ТИСЕ У ТИТЕЛУ	235
ДОМ РАДИО-ТЕЛЕВИЗИЈЕ БЕОГРАД	236
ЈАТ-ОВ ХАНГАР 2 НА АЕРОДРОМУ БЕОГРАД	237
УРБАНИСТИЧКЕ ЦЕЛИНЕ / Urbanism	238
ТРГ ПАРТИЗАНА	239
СТАМБЕНИ КОМПЛЕКС У БЛОКОВИМА 61-62-63-64	240
НАСЕЉЕ ЦЕРАК ВИНОГРАДИ	241
МАЈДАНПЕК, НОВО НАСЕЉЕ	242
РЕКОНСТРУКЦИЈА И ПРОШИРЕЊЕ БОРА	243
НАСЕЉЕ КОЊАРНИК	244
СТАМБЕНО НАСЕЉЕ ЈУЛИНО БРДО	245
НАСЕЉЕ КНЕЖЕВАЦ – КИЈЕВО	246
РЕКОНСТРУКЦИЈА БЛОКОВА ИЗМЕЂУ ЊЕГОШЕВЕ, МАКЕНЗИЈЕВЕ, СМИЉАНИЋЕВЕ И КУРСУЛИНЕ	247
СТАМБЕНО НАСЕЉЕ БАЊИЦА	248
БЛОКОВИ 1 И 2 У НОВОМ БЕОГРАДУ	249
ЦЕНТРАЛНА ЗОНА НОВОГ БЕОГРАДА	250
БЛОКОВИ 45 И 70	257
САВА ЦЕНТАР И ХОТЕЛ ИНТЕРКОНТИНЕНТАЛ	258
БЛОК 19А	259
ДОЊИ ЗЕМУН	260
РАДНИЧКО НАСЕЉЕ ФАБРИКЕ КАБЛОВА У ЈАГОДИНИ (СВЕТОЗАРЕВУ)	261
СТАМБЕНО НАСЕЉЕ „НОВА ГАЛЕНИКА“	262
БЛОК III НОВИ САД	263
ЦЕНТРАЛНА ЗОНА БУЛЕВАРА ВОЈВОДЕ СТЕПЕ	264
СТАМБЕНИ КОМПЛЕКС У БУЛЕВАРУ РЕВОЛУЦИЈЕ	265
РЕКОНСТРУКЦИЈА ЈЕЗГРА КИКИНДЕ И СТВАРАЊЕ ПЕШАЧКЕ ЗОНЕ	266
СТАМБЕНО НАСЕЉЕ ВИШЊИЧКА БАЊА	267
РЕКОНСТРУКЦИЈА КНЕЗ МИХАИЛОВЕ УЛИЦЕ	268
РЕКОНСТРУКЦИЈА ПОТЕЗА ОД „АЛБАНИЈЕ“ ДО „СЛАВИЈЕ“	269
НЕСВРСТАНИ ОБЈЕКТИ / Unclassified	270
БЕЗИСТАН	271
ПОСЛОВНА ЗГРАДА СА ВОДОТОРЊЕМ	272
СТАМБЕНО-ПОСЛОВНИ СОЛИТЕР „ГЕНЕРАЛ-ЕКСПОРТА“	273
ДЕЧИЈЕ СЕЛО „ДР МИЛОРАД ПАВЛОВИЋ“	274
ЦЕНТАР МЕСНЕ ЗАЈЕДНИЦЕ „ФОНТАНА“	275
ДОМ МЕСНИХ ЗАЈЕДНИЦА „СЕРВО МИХАЉ“ И „СЕЧЕЊИ ЈАНОШ“	276
ЛИТЕРАТУРА	277
САДРЖАЈ	280

**CIP-Каталогизација у публикацији
Народна библиотека Србије**

72.036МОДЕРНИЗАМ(497.11)"1945/1990"(084.12)

71(497.11)"1945/1990"(084.12)

РЕГИСТАР модерне архитектуре и урбанизма у Србији 1945-1990. = Register of modern architecture and urbanism in Serbia 1945-1990 / [уредник Јелица Јовановић ; превод на енглески Јелица Јовановић]. - Београд : Друштво архитеката Београда - Досомото Србија, 2018 (Београд : Сору центар Кур). - 276 стр. : илустр. ; 30 см

Упоредо срп. текст и енгл. превод. - Тираж 300.- Библиографија: стр. [277-279].

ISBN 978-86-89561-09-8

а) Архитектура -- Модернизам -- Србија -- 1945-1990-- Албуми

COBISS.SR-ID 275447820

